




REGULAMENT LOCAL DE URBANISM

DATA ELABORARE:	MAI 2024
BENEFICIAR:	Comuna Mărculești, Județul Ialomița
PROIECT NR:	DU58

COLECTIV DE ELABORARE

PROIECTANT GENERAL	SC URBAN OPEN GIS SRL
Șef de proiect	Urbanist Georgiana PIRVU 
Proiectat. Desenat.	Urbanist Vlad DOBRESCU  Urbanist Bianca VOCHINĂ 
STUDIUL ISTORIC DE FUNDAMENTARE	S.C. URBAN KEY S.R.L.
Coordonator	Urbanist Erika BEREZKI
Întocmit	Urbanist Erika BEREZKI Urbanist Maria IVAȘCU
STUDIUL PRIVIND CONDIȚIILE GEOTEHNICE ȘI HIDROGEOLOGICE	S.C. ROCKWARE UTILITIES S.R.L. Inginer Mihai-Alexandru SAMOILĂ



CUPRINS

1	DISPOZIȚII GENERALE.....	4
1.1	Rolul R.L.U.....	4
1.2	Domeniul de aplicare.....	4
1.2.1	Corelări cu alte documentații	4
1.2.2	Condiții de aplicare.....	5
1.2.3	Situații speciale și derogări de la prevederile regulamentului.....	5
1.2.4	Autorizarea construcțiilor	6
1.3	Baza legală a elaborării.....	6
2	REGULI DE BAZĂ PRIVIND MODUL DE OCUPARE A TERENURILOR	7
2.1	Terenuri și zone cu regim special.....	7
2.1.1	Generalitati	7
2.1.2	Terenuri agricole	7
2.1.3	Suprafețe împădurite	8
2.1.4	Resursele subsolului	8
2.1.5	Resurse de apă	8
2.1.6	Zone cu valoare peisagistică	9
2.1.7	Zone construite protejate și protecția monumentelor	9
2.1.8	Monumente de for public	22
2.2	Reguli cu privire la siguranța construcțiilor și la apărarea interesului public.....	23
2.2.1	Expunerea la riscuri naturale	23
2.2.2	Expunerea la riscuri antropice.....	23
2.2.3	Expunerea la riscuri tehnologice.....	24
2.2.4	Apararea interesului public și facilități oferite proprietarilor	24
2.2.5	Asigurarea compatibilității funcțiunilor	24
2.3	Condiții de amplasare și conformare a construcțiilor	25
2.3.1	Parcelarea/reparcelarea	25
2.3.2	Reguli referitoare la conformarea la teren.....	26
2.3.3	Înălțimea construcțiilor	27
2.3.4	Orientarea față de punctele cardinale.....	28
2.3.5	Reguli referitoare la aspectul exterior	28
2.4	Reguli de amplasare și retrageri minime obligatorii	31
2.4.1	Amplasarea față de aliniament	31
2.4.2	Amplasarea față de limitele laterale	33
2.4.3	Amplasarea față de limita posterioară.....	36
2.5	Reguli cu privire la asigurarea acceselor obligatorii	36
2.6	Reguli cu privire la echiparea edilitară și evacuarea deșeurilor	38
2.6.1	Asigurarea echipării edilitare și evacuarea deșeurilor	38
2.6.2	Racordarea la rețelele edilitare	39
2.6.3	Realizarea de rețele edilitare.....	39
2.7	Reguli cu privire la forma și dimensiunile terenului pentru construcții	39
2.8	Reguli cu privire la parcaje, spații verzi și împrejurimi.....	40
2.8.1	Parcaje	40
2.8.2	Spații verzi.....	43
2.8.3	Împrejurimi	44
3	PRESCRIPTII SPECIFICE PE ZONE ȘI SUBZONE FUNCȚIONALE	46
3.1	C - ZONA CENTRALĂ A COMUNEI	48
3.1.1	C1 – Subzona centrală a comunei	48

3.1.2	C1_p – Subzona centrală a comunei aflată în aria de protecție a monumentelor istorice	54
3.2	M – ZONA MIXTĂ	58
3.2.1	M1 – Subzona mixtă pentru locuire și servicii/comerț	58
3.2.2	M1_p – Subzona mixtă pentru locuire și servicii/comerț aflată în aria de protecție a monumentelor istorice	63
3.2.3	M2 – Subzona mixtă pentru spații verzi și servicii/comerț	67
3.3	IS – ZONA DE INSTITUȚII ȘI SERVICII DE INTERES GENERAL	72
3.3.1	IS1 – Subzona echipamentelor publice din domeniul administrativ, financiar-bancar, comerț-servicii	72
3.3.2	IS2 – Subzona construcțiilor de cult	76
3.3.3	IS2_m – Subzona construcțiilor de cult clasate ca monumente istorice	79
3.3.4	IS3- Subzona construcțiilor de învățământ	82
3.3.5	IS4 – Subzona construcțiilor de sănătate și servicii sociale	86
3.3.6	IS5- Subzona construcțiilor de cultură	89
3.4	L - ZONA LOCUINȚELOR ȘI FUNCȚIUNILOR COMPLEMENTARE	92
3.4.1	L1 - Subzona locuințelor și funcțiilor complementare	92
3.4.2	L1_p – Subzona locuințelor și funcțiilor complementare aflate în aria de protecție a monumentelor istorice	96
3.5	A – ZONA ACTIVITĂȚILOR ECONOMICE	98
3.5.1	A1 – Subzona activităților agricole de producție nepoluantă	99
3.5.2	A2 – Subzona activităților agrozootehnice	101
3.6	V - ZONA SPAȚIILOR VERZI ȘI DE SPORT/AGREMENT	105
3.6.1	V 1 –Subzona spațiilor verzi cu folosință publică	105
3.6.2	V 2 –Subzona de spații verzi pentru agrement și sport	108
3.7	Pd i - ZONA TERENURILOR OCUPATE DE CONSTRUCȚII ȘI DE CURȚILE AFERENTE ACESTORA, EXISTENTE, AFLATE ÎN PADURI	110
3.8	DS – ZONĂ CU DESTINAȚIE SPECIALĂ	112
3.9	CC - ZONA CĂILOR DE COMUNICAȚIE RUTIERĂ	115
3.10	G - ZONA DE GOSPODĂRIE COMUNALĂ	119
3.10.1	G1 – Subzona cimitirelor	119
3.10.2	G2 – Subzona echipării tehnico-edilitare	122
3.11	EX – ZONE SITUATE ÎN EXTRAVILAN	125
3.11.1	EX1 – Subzona destinată agriculturii	126
3.11.2	EX2– Subzona destinată apelor/canal de irigații/lac	129
3.11.3	EX3– Subzona destinată pădurilor	131
3.11.4	EX4– Subzona destinată terenurilor neproductive	132
4	INTRAREA ÎN VIGOARE ȘI REGLEMENTAREA SITUAȚIILOR TRANZITORII	135
4.1	Intrarea în vigoare	135
4.2	Reglementarea situațiilor tranzitorii	135

1 DISPOZIȚII GENERALE

1.1 Rolul R.L.U.

- (1) Regulamentul Local de Urbanism se constituie în ansamblul general de reglementări, la nivelul unității administrativ teritoriale, având menirea de a realiza aplicarea principiilor directoare în materia urbanismului, a conduce la dezvoltarea complexă, strategică a localității, în acord cu potențialul localității și în interesul general, urmărind utilizarea terenurilor în mod rațional, echilibrat și în acord cu funcțiunile urbanistice adecvate.
- (2) Regulamentul local de urbanism (RLU) cuprinde și detaliază prevederile Planului Urbanistic General referitoare la modul concret de utilizare a terenurilor, precum și de amplasare, dimensionare și realizare a volumelor construite, amenajărilor și plantațiilor
- (3) Prescripțiile cuprinse în PUG sunt obligatorii la autorizarea executării construcțiilor pe întreg teritoriul comunei Mărculești.
- (4) De asemenea, RLU constituie cadrul reglementator pentru implementarea etapizată a proiectelor, în decursul perioadei de valabilitate a P.U.G.-ului.
- (5) Odată aprobat, împreună cu PUG-ul, RLU-ul constituie act de autoritate al administrației publice locale.
- (6) Autoritățile publice locale au datoria de a aplica sistematic și permanent dispozițiile Regulamentului Local de Urbanism, în scopul asigurării calității cadrului construit, amenajat și plantat, pentru îmbunătățirea condițiilor de viață și dezvoltarea echilibrată a localității și pentru respectarea interesului general al tuturor membrilor comunității locale.

1.2 Domeniul de aplicare

- (1) Regulamentul Local de Urbanism al comunei Mărculești constituie legea locală și instrument de lucru pentru autoritățile locale și pentru specialiștii în domeniul urbanismului și construcțiilor, pe teritoriul administrativ al comunei.
- (2) Prezentul Regulament Local de Urbanism aferent Planului Urbanistic General se aplica pe teritoriul administrativ al Comunei Mărculești, atât pentru suprafețele de intravilan cât și pentru cele din extravilanul Comunei Mărculești.
- (3) Prevederile prezentului R.L.U. vor fi aplicate la eliberarea certificatelor de urbanism.
- (4) La emiterea autorizațiilor de construire se va asigura respectarea cadrului legal aplicabil care stabilește cerințe, sarcini ori condiții speciale de utilizare a terenurilor. De asemenea, se vor lua măsurile pentru asigurarea securității și sănătății populației, pentru asigurarea respectării cerințelor de protecție a mediului.
- (5) Pentru investițiile caracterizate printr-un grad ridicat de complexitate, sau care nu se încadrează în reglementările aprobate, respectiv pentru investițiile pe terenuri care prezintă caracteristici speciale, atipice unității teritoriale de referință din care fac parte, prin geometri neregulate, incompatibile cu structura și parametrii zonei și unde este necesară modificarea limitelor parcelelor respective, administrația publică locală, în mod justificat, poate solicita prin certificatul de urbanism, elaborarea PUZ sau PUD.

1.2.1 Corelări cu alte documentații

- (1) Prezentul regulament constituie instrumentul de lucru pentru autoritățile locale și pentru specialiștii în domeniul urbanismului și al construcțiilor, pe teritoriul administrativ al comunei Mărculești.

- (2) Planul Urbanistic General al Comunei Mărculești preia prevederile secțiunilor aprobate ale Planului de Amenajare a Teritoriului Național și ale Planurilor/ Strategiilor elaborate la nivelul Teritoriului Județului Ialomița.

1.2.2 Condiții de aplicare

- (1) Regulamentul Local de Urbanism preia prevederile Regulamentului General de Urbanism și le detaliază.
- (2) Prezentul regulament este unul local și are un caracter obligatoriu. Prevederile sale permit autorizarea directă cu excepția derogărilor și situațiilor speciale în care se impune elaborarea unor Planuri Urbanistice de Detaliu sau Planuri Urbanistice Zonale și a altor studii special, conform legislației în vigoare.

1.2.3 Situații speciale și derogări de la prevederile regulamentului

- (1) Prin situații speciale se înțeleg:
- Parcelările sau reparcelările (dezmembrări și eventual recombinații în urma cărora rezultă minim patru loturi destinate construirii);
 - Instituirea, prin prezentul regulament, de interdicții de autorizare până la întocmirea și aprobarea de planuri urbanistice zonale sau indeplinirea altor condiții speciale (ex.: zone cu parcelar de tip agricol, zone cu potențial de risc, zonele rezervate modernizării rețelei de circulație rutieră majoră, zone destinate conversiilor funcționale)
 - Inserția unor funcțiuni care influențează semnificativ zona (impact semnificativ asupra circulației, asupra mediului etc.)
 - Operațiunile urbanistice importante.
- (2) Prin derogare se înțelege modificarea condițiilor de construire: funcțiuni admise, regim de construire, înălțime maximă admisă, distanțe minime față de limitele parcelei, POT, CUT.
- (3) Derogări de la prevederile prezentului regulament sunt admise numai în baza unor planuri urbanistice zonale, în următoarele situații:
- Obiective cu destinații semnificative oportune pentru Comuna Mărculești și aria sa de influență sau care sunt propuse pe amplasamente reprezentative în configurația locală sau generală.
 - Dimensiuni sau forme ale parcelei din vatra veche a localității, care nu se înscriu în prevederile prezentului regulament;
 - Condiții dificile de fundare;
 - Alte cazuri prevăzute în acte normative în vigoare;
- (4) Modalitățile de autorizare în cazul situațiilor speciale și derogărilor sunt următoarele:
- Modificarea altor prevederi stipulate în PUG (privind funcțiunile admise, regimul de construire, înălțimea maximă admisă, POT, CUT retragerea clădirilor față de aliniament etc.) este posibilă doar pe baza unor Planuri Urbanistice Zonale elaborate și avizate conform legii;
 - Modificarea RLU aprobat se face numai în condițiile în care reglementările propuse nu contravin Legii 350/2001 cu modificările ulterioare și a Regulamentului General de Urbanism.
 - Modificarea RLU se face punctual prin Planurile Urbanistice Zonale avizate și aprobate potrivit legislației în vigoare.
 - Modificarea RLU în ansamblu se face prin actualizarea/refacerea Planului Urbanistic General și a Regulamentului Local aferent.

1.2.4 Autorizarea construcțiilor

- Autorizarea directă a executării construcțiilor pe teritoriul intravilan și extravilan al localităților se va face de către Autoritățile administrației publice locale potrivit competențelor stabilite de Legea 50/1991 privind autorizarea executării construcțiilor și unele măsuri pentru realizarea locuințelor (republicată în 1997), de Legea Administrației Publice Locale nr. 215/2001 (republicată cu modificări ulterioare).
- Autorizarea directă constă în emiterea Certificatului de Urbanism și a autorizației de construire în temeiul și cu respectarea prevederilor conținute în articolele Regulamentului local de urbanism și a anexelor care îl însoțesc împreună cu planșele aferente prezentei documentații.
- **Autorizarea directă** se face pentru o parcelă care respectă condițiile de constructibilitate impuse prin prezentul Regulament Local de Urbanism;
- Pentru parcelele care nu respectă condițiile de constructibilitate impuse prin prezentul Regulament Local de Urbanism **autorizarea se va efectua pe bază de P.U.Z. sau de P.U.D.**, funcție de programul propus, corelat cu legislația în vigoare.

1.3 Baza legală a elaborării

- (1) La baza elaborării prezentului RLU aferent PUG, stă Regulamentul General de Urbanism, aprobat prin H.G.R. nr. 525/1996, republicat, cu modificările ulterioare, precum și Ghidul de elaborare al Regulamentului Local de Urbanism, aprobat prin Ordinul MLPAT nr. 80/N/1996, cu actualizări ulterioare.
- (2) De asemenea, la baza elaborării prezentei documentații stau reglementările enumerate în ANEXA 3 la prezentul regulament.

2 REGULI DE BAZĂ PRIVIND MODUL DE OCUPARE A TERENURILOR

2.1 Terenuri și zone cu regim special

2.1.1 Generalitati

- (1) Planul Urbanistic General și prezentul Regulament Local stabilesc zonele afectate de utilități publice, zonele protejate și de protecție a monumentelor istorice, zonele care au un regim special de protecție prevăzut în legislație, zonele de risc natural, zonele cu interdicție temporară ori definitivă de construire și zone în care se preconizează operațiuni urbanistice (regenerare, restructurare, renovare, revitalizare, reabilitare etc.).
- (2) Lista monumentelor istorice clasate la data elaborării prezentului regulament este, conform Ordinului ministrului culturii nr. 2.828/2015.
- (3) Intervențiile asupra clădirilor cu valoare arhitecturală, istorică, ambientală sau memorială, chiar dacă acestea nu sunt clasate, se vor autoriza numai dacă acestea nu afectează valoarea identificată.
- (4) Necesitatea extinderii localității a condus la includerea în intravilan a unor suprafețe de teren destinate anterior activităților agricole, din teritoriul administrativ al acesteia.
- (5) Privind construibilitatea terenurilor din extravilan sunt utilizări permise cu condiții:
 - Rețele tehnico-edilitare amplasate potrivit documentațiilor de amenajarea teritoriului și studiilor de specialitate;
 - Construcțiile care prin caracterul lor nu pot fi incluse în intravilan (sedii de ferma, ferme de animale, construcții generatoare de riscuri tehnologice etc.);

2.1.2 Terenuri agricole

- (1) Se va evita amplasarea construcțiilor pe terenurile agricole:
 - Încadrate în clasa I și II de calitate,
 - Amenajate cu lucrări de îmbunătățiri funciare,
 - Plantate cu vii și livezi
 - Destinate pajiștilor
- (2) Execuția de lucrări pe terenurile din categoriile sus-menționate se poate numai în cazurile expres admise potrivit reglementărilor legale în vigoare cu acordul Ministerului Agriculturii sau a organismului descentralizat al acestuia în teritoriu (Direcția agricolă) după caz, potrivit competențelor legale. Autorizarea executării construcțiilor pe terenurile agricole din intravilan este permisă pentru toate tipurile de construcții și amenajări specifice localităților, cu respectarea condițiilor impuse de lege și de prezentul regulament.
- (3) De asemenea, autorizarea se face cu respectarea normelor stabilite de Consiliul Local, pentru ocuparea rațională a terenurilor și pentru realizarea următoarelor obiective:
 - Completarea zonei centrale, având prioritate instituțiile publice și serviciile de interes general;
 - Valorificarea terenurilor din zonele echipate cu rețele tehnico-edilitare;
- (4) Amplasarea construcțiilor, amenajărilor și lucrărilor tehnico-edilitare aferente acestora se face în ansambluri compacte, spre a evita prejudicierea activităților agricole.
- (5) Amplasarea construcțiilor de tip solare pentru legume și/sau flori se va face obligatoriu respectând retragerea minimă de 2,00 m față de limitele de proprietate

- (6) Prin autorizația de construire, terenurile agricole din intravilan se scot din circuitul agricol, temporar sau definitiv, conform legii. Pe terenurile care au fost rezervate pentru obiective de utilitate publică prin documentații aprobate se interzice autorizarea construcțiilor cu caracter definitiv.
- (7) Se interzice scoaterea definitivă sau temporară din circuitul agricol a pajiștilor înscrise ca atare în registrul agricol fără recuperarea anticipată din terenuri neproductive/neagricole, potrivit legii¹.
- (8) Introducerea de noi terenuri agricole în intravilanul comunei se va face numai în cazuri temeinic fundamentate și în considerarea interesului public, pe baza unor Planuri Urbanistice Zonale aprobate conform legii.

2.1.3 Suprafețe împădurite

- (1) Fondul forestier este constituit din păduri, terenuri împădurite, care servesc nevoilor de cultură, producție ori administrație silvică, iazurile, albiile pâraielor și terenuri neproductive incluse în amenajamente silvice, indiferent de natura dreptului de proprietate.
- (2) Sunt considerate păduri, terenurile acoperite cu vegetație forestieră, cu o suprafață mai mare de 0,25 ha și care îndeplinesc condiții de densitate și marime a arborilor.
- (3) Autorizarea executării construcțiilor și amenajărilor pe terenuri cu destinație forestieră este interzisă. În mod excepțional sunt permise cantoane silvice, drumuri și căi ferate forestiere, fâzănării, păstrării, etc conform Codului Silvic.
- (4) Conform Codului Silvic, **este interzisă includerea pădurilor în intravilan**. Astfel, intravilanul propus prin prezentul P.U.G. nu se extinde pe suprafețele împădurite aflate pe UAT Mărculești.

2.1.4 Resursele subsolului

- (1) Substanțele minerale utile ce constituie resurse ale subsolului sunt: carbunii, minereurile feroase, neferoase, de aluminiu și roci aluminifere, de metale nobile, radioactive, de pământuri rare și disperse, sarurile haloide, substanțele utile nemetalifere, rocile utile, pietrele prețioase și semiprețioase, turba, namolurile și turbelle terapeutice, rocile bituminoase, gazele necombustibile, apele geotermale, gazele care le înșoțesc, apele minerale naturale (gazoase și plate), apele minerale terapeutice, precum și produsul rezidual minier din haldele și iazurile de decantare.
- (2) Zonele cu resurse identificate ale subsolului se comunică de către Agenția Națională pentru Resurse Minerale Consiliului local, potrivit prevederilor legale.
- (3) Efectuarea de activități miniere pe terenurile pe care sunt amplasate monumente culturale, religioase, rezervații naturale, zonele de protecție sanitară și perimetrele de protecție hidrogeologică ale surselor de alimentare cu apă, precum și instituirea dreptului de servitute pentru activități miniere pe astfel de terenuri sunt interzise.

2.1.5 Resurse de apă ²

- (1) Autorizarea executării construcțiilor de orice fel în albiile minore ale cursurilor de apă și în cuvele lacurilor este interzisă, cu excepția lucrărilor de poduri, lucrărilor necesare căilor ferate și drumurilor de traversare a albiilor cursurilor de apă, precum și a lucrărilor de gospodărire a apelor.

¹ Potrivit art.5 din OUG nr.34/2013, cu modificările și completările ulterioare

² Conform Legii apelor 107/2006 și HG 930/2005, cu modificările și completările ulterioare

- (2) Autorizarea executării lucrărilor prevăzute la alineatul precedent este permisă numai cu avizul primarului și al autorităților de gospodărire a apelor și cu asigurarea măsurilor de apărare a construcțiilor respective împotriva inundațiilor, a măsurilor de prevenire a deteriorării calității apelor de suprafață și subterane, de respectare a zonelor de protecție față de malurile cursurilor de apă și față de lucrările de gospodărire și de captare a apelor.
- (3) Lățimea zonelor de protecție în lungul cursurilor de apă, digurilor, canalelor și a altor lucrări hidrotehnice este prevăzută în *Anexa 2 la Legea Apelor*.

2.1.6 Zone cu valoare peisagistică

- (1) Autorizarea executării construcțiilor și a amenajărilor care, prin amplasament, funcțiune, volumetrie și aspect arhitectural - conformare și amplasare goluri, raport gol/plin, materiale utilizate, învelitoare, paletă cromatică etc. - depreciază valoarea peisajului este interzisă.
- (2) Pe teritoriul comunei Mărculești a fost identificat un sit de importanță comunitară (**ROSCIO290 CORIDORUL IALOMIȚEI**) și o arie de protecție specială avifaunistică (**ROSPA0152 CORIDORUL IALOMIȚEI**)
- (3) Respectarea planurilor de management și a regulamentelor, este obligatorie pentru administratorii ariilor naturale protejate, pentru autoritățile care reglementează activități pe teritoriul ariilor naturale protejate, precum și pentru persoanele fizice și juridice care dețin sau care administrează terenuri și alte bunuri și/sau care desfășoară activități în perimetrul și în vecinătatea ariei naturale protejate.
- (4) Orice intervenție în aria siturilor naturale **ROSCIO290 CORIDORUL IALOMIȚEI** sau **ROSPA0152 CORIDORUL IALOMIȚEI**, este condiționată de avizul favorabil al custodelui rezervației, cu respectarea planului de management aprobat, potrivit alineatului anterior.

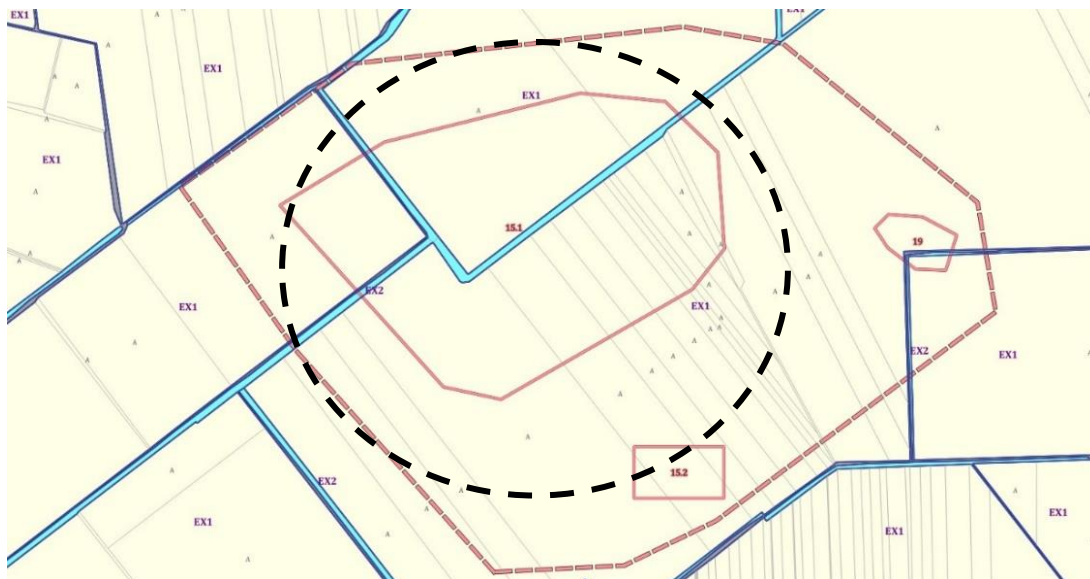
2.1.7 Zone construite protejate și protecția monumentelor

Monumente istorice și situri arheologice

- (1) În conformitate cu Lista Monumentelor Istorice din România 2015 (Anexa la ordinul ministrului culturii nr. 2 828/2015 pentru modificarea anexei nr. 1 la Ordinul ministrului culturii și cultelor nr. 2 314/2004 privind aprobarea Listei monumentelor istorice, actualizată și cu Lista monumentelor istorice dispărute, cu modificările ulterioare din 24.12.2015, publicată în Monitorul Oficial, Partea I nr. 113 bis din 15.02.2016) pe teritoriul comunei Mărculești, din județul Ialomița, se află înscrise două monumente istorice:
 - Așezarea Dridu de la Mărculești (sat Mărculești, comuna Mărculești)
Cod LMI: IL-I-s-B-14060
 - Biserica "Sf. Nicolae" (sat Mărculești, comuna Mărculești)
Cod LMI: IL-II-m-B-14147
- (2) Conform Repertoriului Arheologic Național, pe teritoriul comunei Mărculești se află înscrise următoarele vestigii arheologice:
 - Situl arheologic de la Marculesti - Valea Grecului
Cod RAN: 93263.08
 - Tumulul de la Marculesti - Valea Grecului
Cod RAN: 93263.09
 - Tumulul de la Marculesti - Movila Schitul
Cod RAN: 93263.02

- Tumulul de la Marculesti - Movila Nemtilor
Cod RAN: 93263.03
- Tumulul de la Marculesti - T4
Cod RAN: 93263.04
- Tumulul de la Marculesti – T5
Cod RAN: 93263.05
- Situl arheologic de la Marculesti
Cod RAN: 93263.06
- Situl arheologic de la Marculesti
Cod RAN: 93263.07
- Tumulul de la Marculesti - T10
Cod RAN: 93263.10
- Tumulul de la Marculesti - T11
Cod RAN: 93263.11
- Tumulul de la Marculesti - Movila Mare
Cod RAN: 93263.12
- Tumulul de la Marculesti - T13
Cod RAN: 93263.13
- Tumulul de la Marculesti - Movila Popii
Cod RAN: 93263.14
- Asezarea Dridu de la Marculesti - Viisoara
Cod RAN: 93263.01
- Situl arheologic de la Marculesti
Cod RAN: 93263.17
- Tumulul de la Marculesti - T7
Cod RAN: 93263.18
- Tumulul de la Marculesti - T19
Cod RAN: 93263.19
- Situl arheologic de la Marculesti
Cod RAN: 93263.20
- Asezarea preistorica de la Marculesti
Cod RAN: 93263.21
- Asezarea Dridu de la Marculesti - In Lunca
Cod RAN: 93263.16
- Asezarea preistorica de la Marculesti
Cod RAN: 93263.15

(3) Conform *Studiului istoric general* coordonat de urb. Erika Berezcki au fost identificate ca monumente istorice o așezare, situată la est de satul Mărculești, pe terasa de sus a Râului Ialomița și o biserică, situată în satul Mărculești. Pentru biserică se propune luarea în considerare a protejării reglementate, prin atribuirea unei zone de protecție imobilelor aferente.

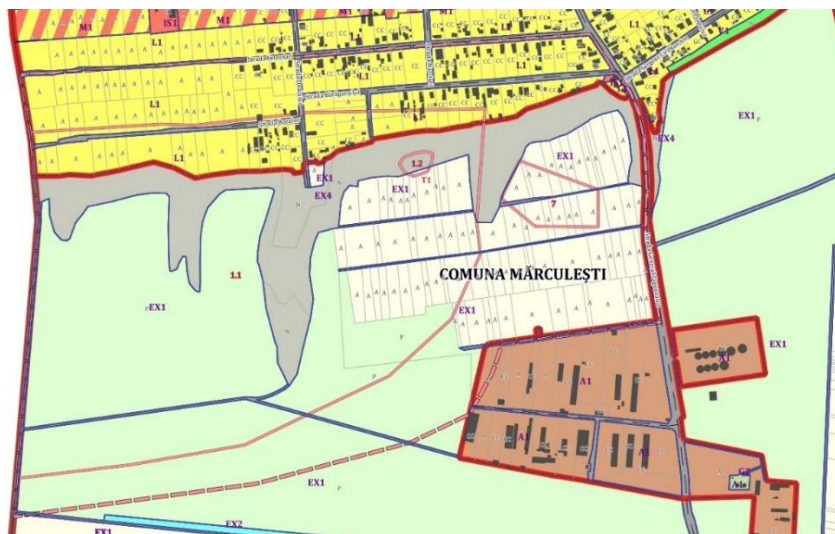


- Așezarea Dridu de la Mărculești (sat Mărculești, comuna Mărculești)
Cod LMI: IL-I-s-B-14060



- Biserica "Sf. Nicolae" (sat Mărculești, comuna Mărculești)
Cod LMI: IL-II-m-B-14147

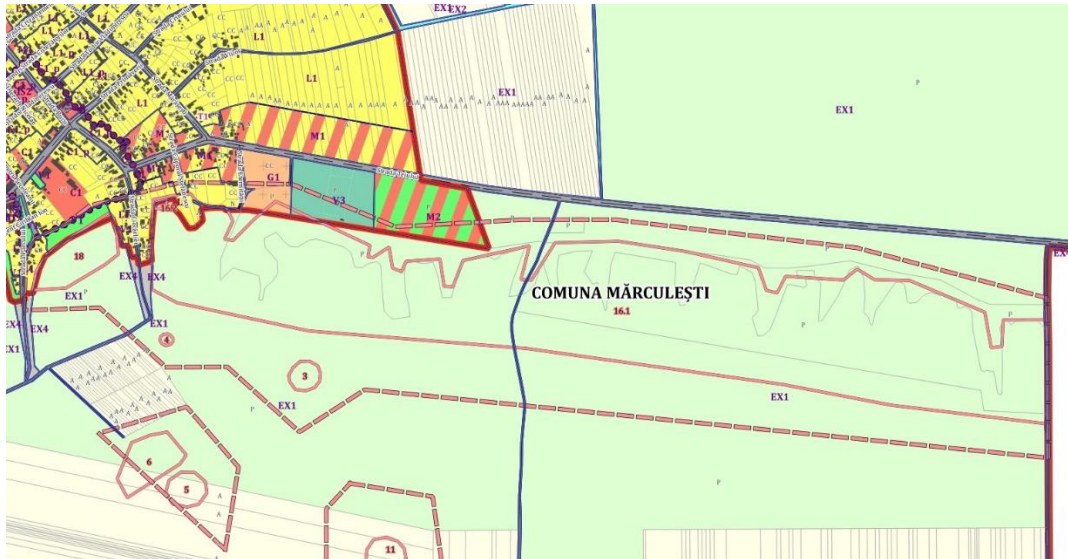
(4) Conform *Raportul de Evaluare Arheologică 1314/29.07.2022* coordonat de arheolog Cătălin Bem au fost identificate ca vestigii arheologice 19 situri, ansambluri de situri și tumuli, și o cruce votivă/comemorativă. Pentru acestea se propune luarea în considerare a protejării reglementate, prin atribuirea unei zone de protecție imobilelor aferente.



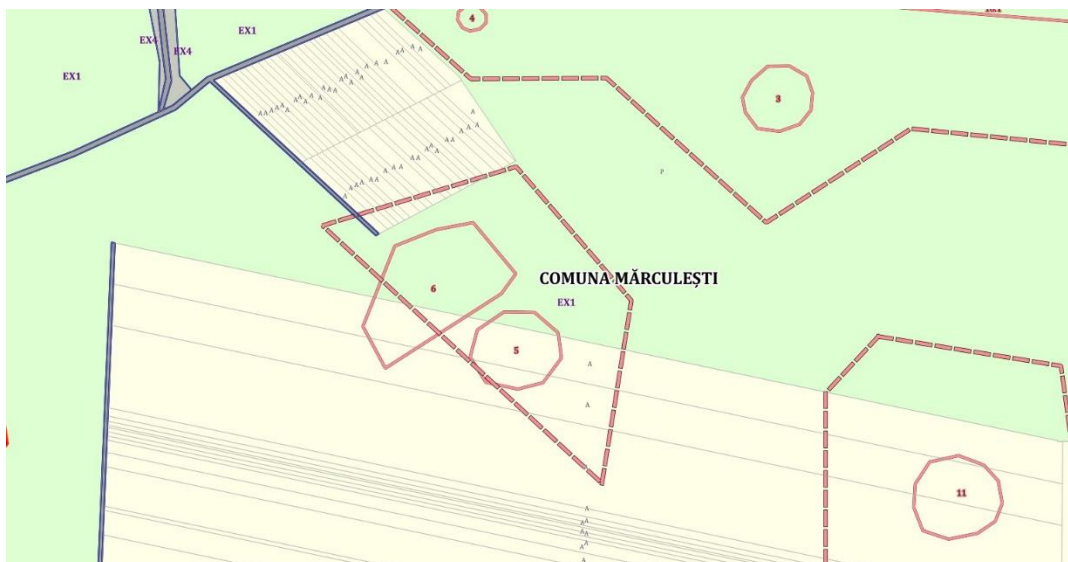
- Situl arheologic de la Mărculești - Valea Greului
Cod RAN: 93263.08
- Tumulul de la Mărculești - Valea Greului
Cod RAN: 93263.09
- Situl arheologic de la Mărculești
Cod RAN: 93263.07



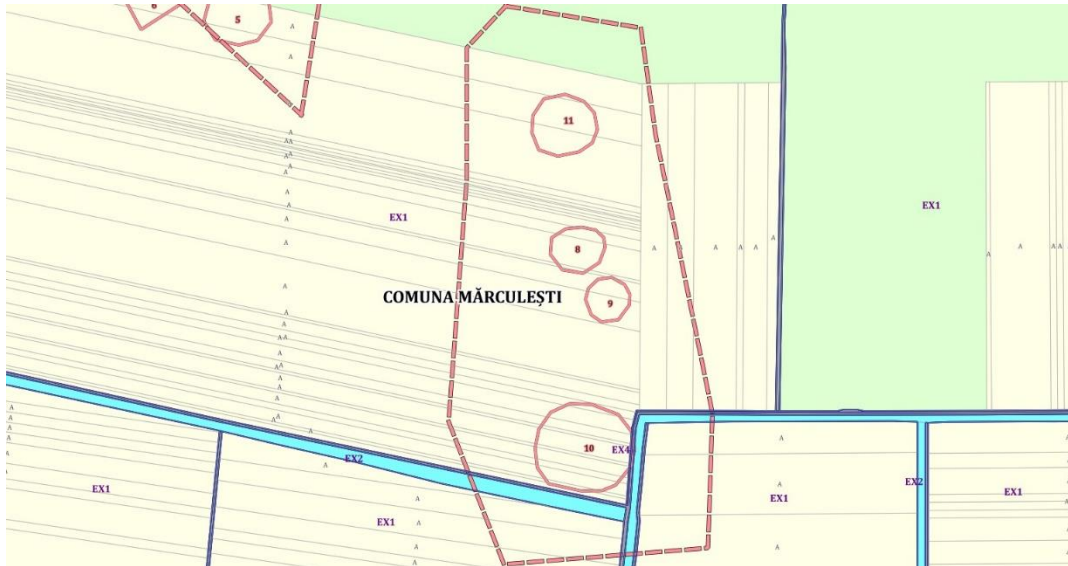
- Tumulul de la Mărculești - Movila Schitul
Cod RAN: 93263.02



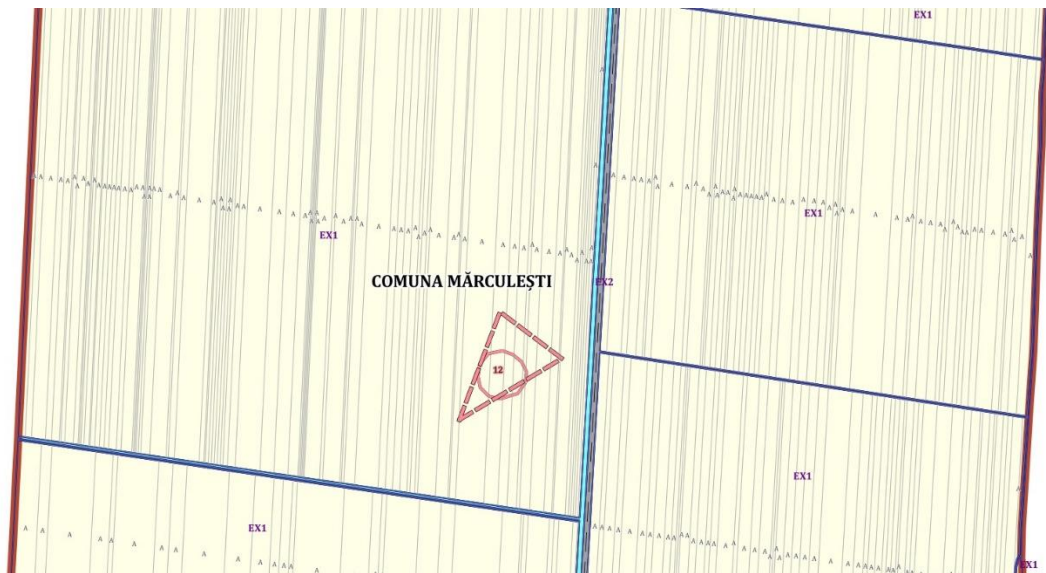
- Tumulul de la Marculesti - Movila Nemtilor
Cod RAN: 93263.03
- Tumulul de la Marculesti - T4
Cod RAN: 93263.04
- Situl arheologic de la Marculesti
Cod RAN: 93263.17
- Tumulul de la Marculesti - T7
Cod RAN: 93263.18
- Situl arheologic de la Marculesti
Cod RAN: 93263.20



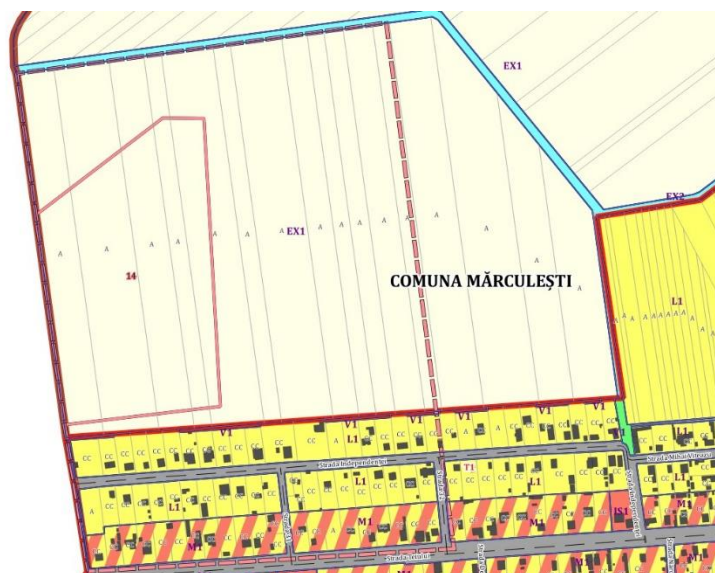
- Tumulul de la Marculesti - T5
Cod RAN: 93263.05
- Situl arheologic de la Marculesti
Cod RAN: 93263.06



- Tumulul de la Marculesti - T10
Cod RAN: 93263.10
- Tumulul de la Marculesti - T11
Cod RAN: 93263.11
- Tumulul de la Marculesti - Movila Mare
Cod RAN: 93263.12
- Tumulul de la Marculesti - T13
Cod RAN: 93263.13



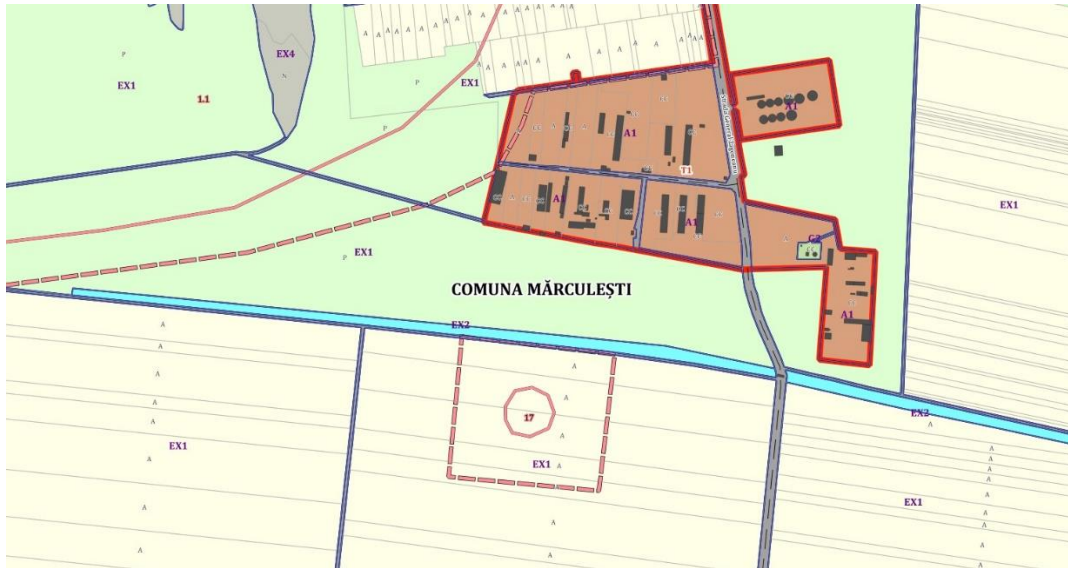
- Tumulul de la Marculesti - Movila Popii
Cod RAN: 93263.14



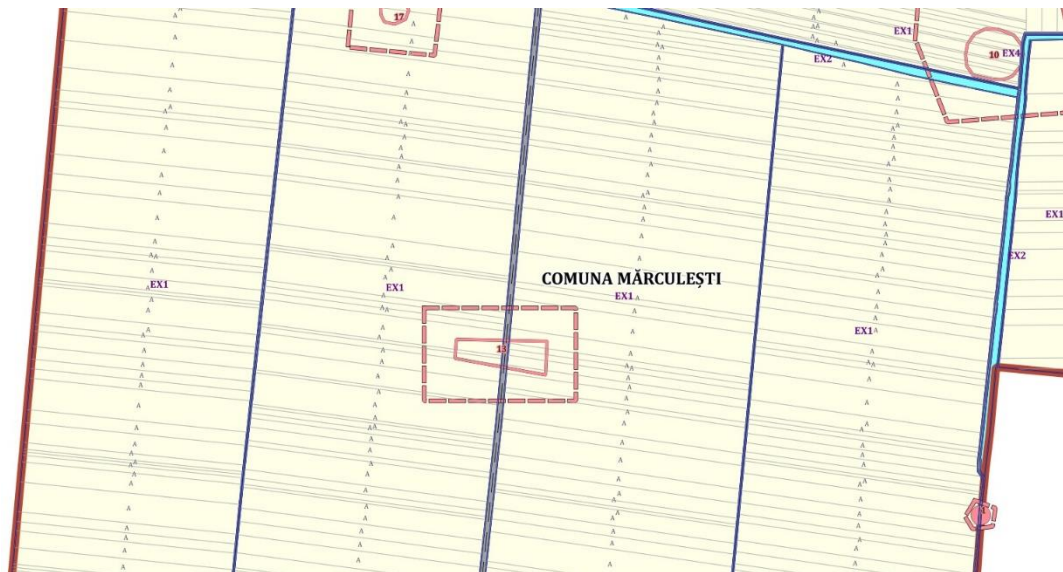
- Asezarea Dridu de la Marculesti - In Lunca
Cod RAN: 93263.16



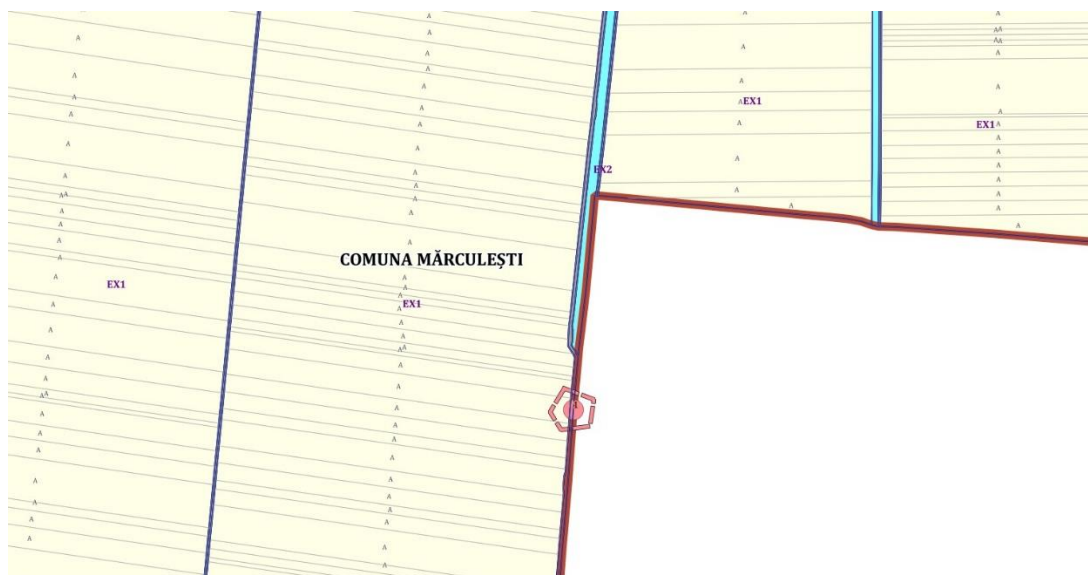
- Asezarea Dridu de la Marculesti - Viisoara
Cod RAN: 93263.01
- Asezarea preistorica de la Marculesti
Cod RAN: 93263.21



- Tumulul de la Marculesti - T19
Cod RAN: 93263.19



- Asezarea preistorica de la Marculesti
Cod RAN: 93263.15



- Cruce votivă/comemorativă

- (5) Conform aceluiași studiu istoric se recomandă valorificarea patrimoniului construit neclasad (Conacul moșia Nicolae Seceleanu), bazat pe proiectul stabilit prin PATJ Ialomița.
- (6) Nu se propun obiective noi spre clasare în LMI sau RAN.
- (7) Autorizația de construire, autorizația de desființare, precum și autorizațiile referitoare la intervențiile asupra imobilelor sus-menționate se eliberează numai pe baza și în conformitate cu avizul Ministerului Culturii sau, după caz, al serviciilor publice deconcentrate ale Ministerului Culturii și cu celelalte avize, potrivit dispozițiilor legale în vigoare.
- (8) La imobilele monument istoric se interzic intervențiile asupra construcțiilor și amenajărilor precum și inserția de construcții și amenajări noi în lipsa avizului Ministerului Culturii (sau DJC Ialomița, potrivit competențelor legale). Restricția include și amenajarea spațiului public și amenajările spațiilor private neconstruite (de tipul pavaje, mobilier urban, iluminat, spații plantate etc) precum și desființarea construcțiilor existente.
- (9) Prevederile prezentului capitol se completează cu prevederile specifice funcțiunilor, cuprinse la categoriile: C1_p, M1_p, L1_p.

Reguli generale referitoare la dezvoltarea și reglementarea teritoriului UAT și a intravilanelor

- (10) Conservarea tipologiei parcelarului, promovarea ocupării moderate a terenurilor (POT maxim 30-35%), a unor tipologii de organizare a gospodăriilor individuale ținând cont de modelele unor gospodării tradiționale existente, dar și de exigențele unui confort modern, conservând raportul spațial construit-liber din frontul stradal și promovarea, în cazul înlocuirii fondului existent, a amplasării construcțiilor principale (casa de locuit) către stradă, pe cât posibil în aliniere cu frontul dominant
- (11) Evitarea densificărilor nejustificate, îndeosebi pe parcelele înguste

- (12) Stabilirea unui regim maxim de înălțime de P-P+1E (maximum 7 m la cornișă) în arealele existente, a volumetriilor simple, acordate cu arhitectura tradițională (se va promova arhitectura casei pe lot, dreptunghiulare sau în formă de L, desfășurată în lungul parcelei, cu latura scurtă către stradă și cu terasele/pridvoarele/foișoarele poziționate pe una din laturile libere ale casei); construcțiile vor fi dispuse, pe cât posibil, cu axul principal perpendicular pe cel al străzii și cu orientări favorabile față de vecinătăți și față de punctele cardinale; dispunerea anexelor gospodărești se va putea realiza izolat sau atașat, în continuarea locuințelor
- (13) În cazul amplasamentelor propuse pe terenuri denivelate se recomandă așezarea pe pante a construcțiilor și amenajărilor cu condiția studierii atente a tipului, dimensiunilor și modului de poziționare a volumelor în raport cu terenul, pentru a nu afecta valorile contextului
- (14) Evitarea amplasării de construcții mari în zonele de intrare ale satelor (ariile imaginilor de contact) sau în conurile de vizibilitate ale unor obiective cu valoare culturală, simbolică, reprezentativă (bisericele de sat)
- (15) Promovarea utilizării unor materiale de construire specifice, dar durabile (cărămidă, piatră, lemn, țiglă ceramică, tablă simplă), concomitent cu recomandarea adoptării modelelor tradiționale de acoperiri în patru ape (eventual două și fronton) a construcțiilor noi;
- (16) Promovarea cromaticii tradiționale a clădirilor (albul de var, eventual cu pigment albastru la pereți, gălbui, ocru deschis), albastru, maro și gri la tâmplării, timpane, dar și alte variante cromatice cu utilizarea nuanțelor naturale (galben deschis, ocru, maro, bej)
- (17) Reamenajarea spațiilor publice din preajma principalelor dotări pentru creșterea reprezentativității acestora; se recomandă realizarea unor mici zone în incinte sau la nivelul accesului din stradă, cu materiale tradiționale și tehnologii locale (pietriș, nisip, dale înierbate), evitând amenajările excesiv mineralizate cu pavele din beton colorat, plăci de ciment, asfalt; se mai pot adăuga profile vegetale de înălțime medie, cu vegetație autohtonă, la marginea carosabilului (școală, dispensar, farmacie, centru social, etc.)
- (18) Îmbunătățirea amenajării spațiului public; impunerea reamenajării cu mobilier specific și cu dotări de toate tipurile necesare, realizate din materiale naturale; se vor evita materialele plastice, mai ales cele colorate strident, chiar și la locurile de joacă pentru copii; se va amplifica vegetația prin amplasarea unor copaci la limitele de împrejmuire, a unor peluze cu iarbă, flori plante locale
- (19) Prevederea prin reguli adecvate amenajărilor publice, a unui iluminat discret și unitar, în centru și pe străzile principale și semnalizarea corespunzătoare (inclusiv luminoasă) a tuturor dotărilor comunale, drumurilor principale și intersecțiilor complexe
- (20) Protejarea perspectivelor vizuale directe, ascendente și descendente ale nucleelor construite, dinspre zonele accesibile (malurile bălților, platforme, zone de vale, trasee rutiere, trasee de cicloturism) prin interzicerea interperierii unor obiective voluminoase de interes industrial, agricol sau de servicii sau a unor plantații suplimentare înalte, nespecifice
- (21) Conservarea structurii funcționale a așezărilor
- (22) Amenajarea zonelor de reculegere, pomenire, pelerinaj, accesuri, precum și a spațiilor din incintele bisericilor și cimitirelor precum și din jurul monumentelor comemorative; în cel din urmă caz se va lua în considerare necesitatea desfășurării unor evenimente (ex.: depuneri de flori, coroane)

- (23) Interzicere eventualei construirii a unor centre socio-culturale cu caracter ecumenic supradimensionate, sau a unor construcții voluminoase sau înalte (ex.: clopotnițe ieșite din scară), în vecinătatea imediată a bisericilor, pentru a evita densificări generatoare de disconfort și co-vizibilități dezavantajoase
- (24) Reglementarea organizării cimitirelor, respectiv a zonelor de înhumare din apropierea bisericii pentru asigurarea protecției sanitare și constructive a acesteia
- (25) Păstrarea construcțiilor cu specific rural, iar în cazul reabilitării, se acceptă numai soluții care respectă întocmai recomandările cu privire la elementele constructive specifice zonei, precum și legislația în construcții actualizată. În cazul extinderilor, se vor autoriza doar soluțiile care nu provoacă densificări și modificări spațial-configurative majore ale parcelei. În cazul inserțiilor de construcții noi în perimetrul vetrei, se va permite doar realizarea unor volumetrii în concordanță cu patrimoniul existent, relaționate pe înălțime cu construcțiile din zonă, și ce utilizează doar materiale specific tradiționale
- (26) Consultarea “Ghidului de arhitectură pentru încadrarea în specificul local din mediul rural” aferent “Zonei Bărăgan” (zona în care este încadrată comuna Mărculești) realizat de OAR, înainte de obținerea autorizației de construire, autorizației de desființare, sau a autorizației referitoare la intervenții asupra construcțiilor identificate ca având “caracter tradițional” conform *Studiului istoric general* coordonat de urb. Erika Bereczki.


Reguli referitoare la aspectul exterior pentru imobilele clasate ca monumente istorice și în zonele de protecție a acestora

- (27) Se interzice dispunerea antenelor TV-satelit, a coșurilor metalice și a altor asemenea instalații care nu fac parte din arhitectura originară a clădirii pe cele cinci construcții identificate. Prin excepție, se admite amplasarea acestor echipamente în poziții invizibile din circulația publică cu acordul DJC Ialomița.
- (28) Se interzice dispunerea unităților exterioare de climatizare, a altor asemenea echipamente, a cablurilor, țevilor, tubulaturilor și altor asemenea elemente tehnice care nu fac parte din arhitectura originală, pe fațadele celor cinci construcții identificate. Acest tip de echipamente vor trebui să fie astfel amplasate încât să fie mascate de elemente de construcție (parapeți, nișe, ganguri, etc) sau de decorație.

Reguli referitoare la imaginea arhitecturală pentru imobilele clasate ca monumente istorice și în zonele de protecție a acestora; finisaje exterioare; culori

- (29) Se interzice folosirea la clădirile noi sau modificate, a unor forme, volumetrii și culori ce împrumută trăsături ne-definitorii pentru zona geografică de care aparține comuna, excluderea modelelor de tip „cabană de munte”, a celor supradimensionate sau cu volumetrii zbuciumate, a frontoanelor înformate, a tâmplăriilor din PVC sau metalice, a acoperișurilor cu pante excesive, a golurilor rotunjite sau cu tăieturi oblice aleatorii, a construirii de verande improvizate, a realizării de socluri cu materiale ce imită piatra brută sau alte finisaje naturale, a utilizării combinate a culorilor primare, a vopselelor strălucitoare, în culori stridente – galben, portocaliu, ciclamen, roșu, - sau prea închise - vișiniu -, a amplasării unor garduri masive și opace din tablă ornamentată, din diferite plăci prefabricate din beton sau din alte materiale ce imită piatra, lemnul etc.;

- (30) Paleta de culori intense interzise pentru imobilele clasate ca monumente istorice și în zonele de protecție a acestora (regula nu se referă la picturile exterioare specifice bisericilor):




- (31) În zona de protecție a monumentelor pentru finisaje exterioare de suprafață se vor utiliza culori tradiționale și nu se vor utiliza accente de culoare în pondere mai mare de 15% din suprafața fiecărei fațade (regula nu se referă la picturile exterioare specifice bisericilor).

- (32) Paleta culorilor tradiționale pentru finisaje exterioare: ocru, alb și gri, obligatoriu a fi utilizate



- (33) Paleta de culori exemplificativa pentru învelitori



- (34) Pentru învelitorile în pantă: se vor utiliza materialele tradiționale (tigla ceramică, tablă plană zincată etc) cu excepția cazurilor în care prin avizul Ministerului Culturii (DJC Ialomița) se prevede altfel;

- (35) Se interzice folosirea materialelor nespecifice pentru învelitori (azbociment, tablă cutată sau ondulată)

Reguli referitoare la spații verzi pentru imobilele clasate ca monumente istorice și în zonele de protecție a acestora

- (36) Intervențiile asupra vegetației din zonele de protecție a monumentelor istorice reglementate se vor face numai cu acordul Direcției Județene pentru Cultură, Culte și Patrimoniu Cultural Național Ialomița.

Reguli referitoare la publicitate pentru imobilele clasate ca monumente istorice și în zonele de protecție a acestora

- (37) În zona imobilelor clasate ca monumente istorice și în zonele de protecție a acestora orice formă de publicitate va trebui să aibă și avizul Direcției de cultură a județului Ialomița.

Reguli referitoare la aliniament și retrageri pentru imobilele clasate ca monumente istorice și în zonele de protecție a acestora

- (38) În zona imobilelor clasate ca monumente istorice și în zonele de protecție a acestora aliniamentul existent coincide cu cel reglementat.

- (39) În zona imobilelor clasate ca monumente istorice și în zonele de protecție a acestora se păstrează retragerile existente dacă prin studiul istoric pe parcelă nu se prevede altfel.

Reguli referitoare la înălțimea maxima admisibila a clădirilor pentru imobilele clasate ca monumente istorice și în zonele de protecție a acestora

- (40) Se vor pastra obligatoriu înalțimile existente daca prin studiul istoric pe parcelă nu se prevede altfel.

Reguli referitoare la posibilități maxime de ocupare și utilizare a terenului (P.O.T./ C.U.T.) pentru imobilele clasate ca monumente istorice și în zonele de protecție a acestora

- (41) **Pentru imobilele clasate ca monumente istorice:** se vor pastra obligatoriu valorile POT/CUT existente daca prin studiul istoric pe parcelă nu se prevede altfel.
(42) **Pentru zonele de protecție a monumentelor istorice:** se vor respecta prescripțiile specifice ale zonelor funcționale C1, M1, L1.

Reguli referitoare la situri arheologice

- (43) Pentru orice interventie efectuată la nivelul subsolului asupra oricăror edificii de cult construite anterior anului 1900 și al spațiului din jurul acestora, cuprinse în limita administrativ teritorială a comunei Mărculești, se vor efectua obligatoriu cercetări arheologice de către un arheolog atestat de Ministerul Culturii.
(44) Siturile arheologice clasate în Lista Monumentelor Istorice, cele înscrise în Repertoriul Arheologic Național și siturile arheologice reperate sunt adunate sub denumirea de Zone protejate care cuprind patrimoniu arheologic (în continuare ZPCPA) și se bucură de protecție în conformitate cu prevederile Legii 422/2001, republicată, a O.G. 43/2000 republicată și a prezentului regulament.
(45) În zonele delimitate ca ZPCPA, emiterea autorizației de construire pentru lucrările de construire, modificare, extindere sau reparare a căilor de comunicație, dotărilor tehnico-edilitare (inclusiv cele subterane), excavările, exploatarea de cariere, construcțiile de rețele edilitare magistrale, amenajările de îmbunătățiri funciare, rețelele de telecomunicații, amplasarea de antene și relee de telecomunicații, lucrările de cercetare și prospectare a terenurilor (foraje, excavări) necesare efectuării studiilor geotehnice sau geologice, amplasarea balastierelor sau sondelor, precum și alte lucrări ce afectează suprafața solului în zonele cu patrimoniu arheologic, inclusiv în zona lor de protecție, indiferent dacă se execută în intravilanul sau extravilanul localității și indiferent de forma de proprietate a terenului, se va face numai pe baza și în conformitate cu avizul prealabil al Ministerului Culturii, respectiv al serviciilor deconcentrate ale acestuia (Direcția pentru Cultură Ialomita).
(46) Pentru ZPCPA intervențiile de construire de tipul celor enumerate mai sus, efectuate în suprafețele de teren delimitate ca situri arheologice, vor putea demara numai după descărcarea terenului de sarcină arheologică, aceasta fiind procedura legală prin care un teren în care a fost evidențiat patrimoniu arheologic poate fi redat activităților umane curente.

- (47) Descărcarea de sarcină arheologică presupune efectuarea unor lucrări de specialitate (săpătură arheologică preventivă), pe toată suprafața afectată de lucrările de construire și redactarea Raportului tehnic de cercetare, după caz, cu propunerea de emitere a Certificatului de descărcare de sarcină arheologică (dacă nu există structuri sau elemente constructive arheologice valoroase care să necesite protecție in situ).
- (48) Costurile aferente săpăturilor arheologice preventive intră în sarcina beneficiarului lucrărilor de construire (cf. art. 7, lit. a) din OG 43/2000 republicată).
- (49) Intervențiile efectuate în zonele de protecție ale siturilor arheologice, determinate de construirea de autostrăzi, drumuri, hale industriale, depozite, exploatări de cariere, rețele edilitare magistrale, amenajări de îmbunătățiri funciare, cartiere cu locuințe colective etc., dată fiind amploarea unor astfel de proiecte și suprafața mare de teren ce urmează a fi afectată, vor putea demara numai cu condiția obținerii avizului prealabil al Ministerului Culturii, respectiv al serviciilor deconcentrate ale acestuia (Direcția pentru Cultură Ialomita).
- (50) Intervențiile efectuate în zonele de protecție ale siturilor arheologice, determinate de construirea de locuințe unifamiliale, anexe gospodărești, repararea căilor de comunicație, rețele tehnico-edilitare subterane, lucrările de cercetare și prospectare a terenurilor (foraje, excavări) necesare efectuării studiilor geotehnice sau geologice etc., vor putea demara cu condiția obținerii avizului prealabil al Ministerului Culturii, respectiv al serviciilor deconcentrate ale acestuia (Direcția pentru Cultură Ialomita).
- (51) În perimetrul ZPCPA cercetările arheologice întreprinse asupra patrimoniului arheologic se efectuează numai pe baza și în conformitate cu autorizația de cercetare emisă de Ministerul Culturii.
- (52) Cercetarea arheologică se realizează numai cu personal de specialitate, atestat de Ministerul Culturii.
- (53) Descoperirile arheologice întâmplătoare, ocazionate de lucrări de construire, efectuate în afara zonelor delimitate ca ZPCPA și a zonelor de protecție ale acestora, vor determina sistarea temporară a respectivelor lucrări până la finalizarea cercetărilor arheologice preventive și obținerea descărcării de sarcină arheologică a zonei.
- (54) Descoperirile arheologice întâmplătoare se anunță, în termen de cel mult 72 de ore, primarului, serviciului de urbanism sau Direcției pentru Cultură Ialomita, de către persoana descoperitoare, proprietarul ori titularul dreptului de administrare a terenului în cauză.
- (55) Întocmirea Planurilor Urbanistice Zonale, în vederea introducerii în intravilan a suprafeței de teren care înglobează și situri arheologice sau zone de protecție ale acestora, se va face numai pe baza și în conformitate cu avizul prealabil al Ministerului Culturii și, respectiv al serviciilor deconcentrate ale acestuia (Direcția pentru Cultură Ialomita).

2.1.8 Monumente de for public

- (1) Lista monumentelor de for public neclasificate ca monumente istorice se întocmește de către Primărie.
- (2) Zona de protecție pentru monumente de for public, neclasificate ca monumente istorice, va avea o rază de 50 m în jurul monumentului, dacă prin studiul de amplasare, aprobat, al monumentului nu s-a prevăzut mai mult.
- (3) Construirea în zona de protecție a monumentelor de for public se va face cu condiția obținerii avizului Direcției pentru Cultură a județului Ialomița.

2.2 Reguli cu privire la siguranța construcțiilor și la apărarea interesului public

2.2.1 Expunerea la riscuri naturale

(1) Conform *STUDIULUI PRIVIND CONDITIILE GEOTEHNICE și HIDROGEOLOGICE - RISCURI NATURALE* întocmit de S.C. ROCKWARE UTILITIES S.R.L, zonele și restricțiile aferente sunt:

Zone cu risc de inundabilitate:

- Se va respecta zona de protecție pentru cursurile de apă propuse de Apele Române

Zone cu risc de instabilitate:

- Stabilirea limitei intravilanului se va face pe baza hărților cu zonarea geotehnică și a probabilității de producere a alunecărilor de teren, risc de instabilitate (cuprinse în studiul geotehnic)
 - Pentru zonele afectate de fenomene de inundabilitate și cele improprii de construit se va avea în vedere împădurirea lor
- (2) In zonele cu risc de inundatii se amplaseaza lucrările hidrotehnice pentru atenuarea și devierea viiturilor, stații hidrometeorologice și seismice, sisteme de irigații și desecări, lucrări de combaterea eroziunii și alte lucrări pentru reducerea riscurilor naturale.
- (3) Pe terenurile aflate în zona cu risc de inundabilitate se vor face demersurile necesare pentru stabilirea gradului de inundabilitate a terenului și obținerea de la AN Apele Române a unui aviz de amplasament, dacă este cazul.

2.2.2 Expunerea la riscuri antropice

- (1) Riscurile produse de om sunt extrem de variate, incadrându-se în general în doua categorii – sociale (conflicte sociale, religioase, etnice etc) și generate de dezvoltarea economica moderna (interventia omului asupra propriului sau mediu antropic și asupra mediului natural; cele mai importante surse de risc antropic sunt reprezentate de industrie, transporturi, agricultura și comunitatile umane).
- (2) Riscuri antropice semnificative nu au fost semnalate pe raza Comunei Mărculești.
- (3) Prin prezentul regulament se interzice amplasarea unitatilor economice generatoare de riscuri tehnologice în intravilanul Comunei Mărculești. Amplasarea viitoare de unitati generatoare de riscuri tehnologice în afara intravilanului va putea fi eventual permisa numai în baza unui Plan Urbanistic Zonal, incluzand Studiu de impact asupra mediului și analize de risc și numai cu condiția ca limita zonei periculoase generate de obiectivul respectiv sa fie în afara intravilanului comunei.
- (4) Prin propunerile cuprinse în PUG și Regulamentul local de urbanism aferent s-au luat masuri pentru o dezvoltare durabila – ce includ reducerea impactului negativ al activitatilor umane.
- (5) Conform *STUDIULUI PRIVIND CONDITIILE GEOTEHNICE și HIDROGEOLOGICE - RISCURI NATURALE* întocmit de S.C. ROCKWARE UTILITIES S.R.L, recomandările privind riscurile antropice sunt:
- La amplasarea construcțiilor în apropierea liniilor electrice, se va solicita avizul de la autoritățile aparținătoare.
 - La sistematizarea teritoriului se va ține cont de traseele de utilități și zonele de protecție ale diferitelor obiective din zonă, mai ale acolo unde aceste trasee au o densitate mare.
 - La autorizarea protectelor de construcție se va solicita avizul de la instituțiile competente.

2.2.3 Expunerea la riscuri tehnologice

- (1) Autorizarea executării construcțiilor în zonele expuse la riscuri tehnologice, precum și în zonele de servitute și de protecție ale sistemelor de alimentare cu energie electrică, conductelor de gaze, apa, canalizare, căilor de comunicație și altor asemenea lucrări de infrastructura este interzisă.
- (2) Fac excepție de la prevederile primului alineat construcțiile și amenajările care au drept scop prevenirea riscurilor tehnologice sau limitarea efectelor acestora.
- (3) Riscurile tehnologice sunt cele determinate de procesele industriale sau agricole care prezintă pericol de incendii, explozii, radiații, surpari de teren ori de poluare a aerului, apei sau solului.
- (4) Amplasarea în intravilanul comunei a unităților generatoare de pericole de accidente majore în care sunt implicate substanțe periculoase (unități tip Seveso) este interzisă potrivit reglementărilor prezentului PUG.
- (5) Amplasarea în afara intravilanului a unor unități generatoare de pericole de accidente majore în care sunt implicate substanțe periculoase (unități tip Seveso) se poate face în urma elaborării unor PUZ-uri însoțite de studii de impact asupra sănătății și mediului și a unor studii de risc elaborate, supuse consultării publice și aprobate conform prevederilor legale, în urma cărora să rezulte că inserția unității generatoare de risc nu provoacă restricționări asupra zonelor intravilanului aprobat prin prezentul PUG.
- (6) Autorizarea executării construcțiilor care, prin natura și destinația lor, pot genera riscuri tehnologice, altele decât cele de tip Seveso, se poate eventual face numai pe baza unui Plan Urbanistic Zonal și a unui studiu de impact elaborate, supuse consultării publice și aprobate conform prevederilor legale.

2.2.4 Apararea interesului public și facilități oferite proprietarilor

2.2.4.1 Terenurile destinate prin documentatii de urbanism realizării drumurilor publice și utilitatilor

- (1) Pe terenurile destinate prin documentatiile de urbanism realizării drumurilor, utilitatilor de interes public, parcajelor de interes public și spațiilor verzi publice se instituie servitutea urbanistica non aedificandi – interzicerea emiterii de autorizații pentru construcții definitive sau provizorii indiferent de regimul de proprietate sau de funcțiunea propusă.
- (2) Autoritatea publică este în drept ca în cazul în care pentru branșare este prevăzută o extindere a rețelelor publice de distribuție să solicite realizarea efectivă a extinderii, anterior autorizării construcției.
- (3) Terenurile destinate, prin documentatii de urbanism aprobate, creării și largirii de drumuri vor fi dezmembrate și înscrise în cartea funciara cu categoria “drum”. În cazul drumurilor publice (desemnate ca atare în documentatiile de urbanism aprobate) terenurile necesare înființării/largirii acestora vor trece în domeniul public al comunei, în condițiile legii, anterior echipării edilitare și modernizării strazilor.
- (4) Drumurile (=strazile) prevăzute prin PUG sunt propuse a fi drumuri publice.

2.2.5 Asigurarea compatibilității funcțiilor

- (1) Utilizările admise, utilizările admise cu condiționări și utilizările interzise sunt precizate și detaliate în cadrul reglementărilor privind zonele funcționale cuprinse în prezentul regulament.

- (2) Pentru parcelele pe care există, la momentul aprobării prezentului regulament, utilizări care nu sunt admise prin prezentul regulament, nu sunt permise construcții sau amenajări care au ca rezultat creșterea suprafeței utile destinate acestor utilizări.
- (3) În cazul juxtapunerii unor funcțiuni parțial compatibile/incompatibile se va prevedea o zonă de protecție. Marimea zonei de protecție depinde de reglementări tehnice specifice (de exemplu zone de protecție sanitare, distanțe de protecție la incendiu, perdele verzi de protecție etc) sau de criterii ce țin de imaginea urbană.
- (4) Orice derogare de la prevederile prezentului Regulament privind utilizarea terenului se face conform legii.

2.3 Condiții de amplasare și conformare a construcțiilor

2.3.1 Parcelarea/reparcelarea

- (1) Parcelarea reprezintă divizarea unui lot de teren în mai multe loturi mai mici, destinate construirii sau altor tipuri de utilizare. De regulă este legată de realizarea unor locuințe individuale, de mică înălțime.
- (2) Dacă reglementările la nivelul zonelor și subzonelor funcționale din prezentul regulament nu prevăd altfel, parcelele sunt considerate direct construibile dacă respectă cumulativ următoarele condiții minime:
 - Acces carosabil la drum public sau privat (vezi 2.4 Reguli cu privire la asigurarea acceselor obligatorii)
 - Front la stradă minim admisibil pentru funcțiunea dorită
 - Suprafața minimă admisibilă pentru funcțiunea dorită.
 - Adâncime mai mare sau cel puțin egală cu lățimea parcelei.
 - Asigurarea accesului la energia electrică, la rețeaua de distribuție apă potabilă, la rețeaua de canalizare apă uzată menajeră și pluvială și evacuarea deșeurilor menajere;
 - Respectarea condițiilor specifice zonelor de risc;
- (3) Dacă o parcelă nu îndeplinește condițiile de construibilitate de la alin. (2), aceasta se poate considera construibilă numai dacă respectă cumulativ următoarele condiții:
 - Parcela este rezultată dintr-o operațiune cadastrală anterioară aprobării prezentului regulament.
 - Parcela nu are destinația teren agricol, conform PUG.
 - Pentru parcelă se va întocmi și aproba conform legii, un Plan Urbanistic de Detaliu, respectiv un Plan Urbanistic Zonal, avizat și aprobat conform legii.
- (4) Pentru zonele de extindere ale intravilanului, până la realizarea rețelelor publice de apă - canal în întreaga comună, în baza solicitărilor emise de entitățile avizatoare se poate accepta o soluție individuală de alimentare cu apă și/sau canalizare, cu avizul autorității de protecție a mediului.
- (5) După extinderea rețelelor nu se va mai permite autorizarea de construcții fără racordare la rețelele menționate.
- (6) În afara condițiilor generale minime sus-menționate există condiții urbanistice valabile la nivelul întregii comune și condiții urbanistice specifice (aplicabile unui anumit areal, unei anumite zone funcționale). Condițiile urbanistice general-valabile sunt menționate mai jos. Condițiile urbanistice specifice sunt detaliate în prescripțiile la nivelul zonelor funcționale.

- (7) Pentru simplificare, în prezentul regulament este considerată parcelare doar divizarea unui lot în mai mult de două loturi iar pentru divizarea în două loturi se utilizează denumirea de dezmembrare.
- (8) În cazurile dezmembrărilor/parcelărilor se vor avea în vedere cerințele legale privitoare la cazurile în care este necesară eliberarea Certificatului de Urbanism. De asemenea în cazul loturilor provenite din dezmembrarea unei parcele construite se va verifica la eliberarea C.U: încadrarea loturilor ce rezulta din dezmembrare în prevederile legale și în prevederile prezentului RLU iar la eliberarea A.C.: încadrarea în indicatorii urbanistici POT, CUT, Rh.max în valorile admise prin prezentul RLU, pe toate loturile rezultate, dar și prin raportare la suprafața parcelei înaintea dezmembrării și suprafețele totale construite însumate cu suprafețele propuse spre construire
- (9) Reparcelarea are drept scop realizarea unei mai bune împărțiri a terenului în loturi construibile și asigurarea suprafețelor necesare echipamentelor de folosință comună și obiectivelor de utilitate publică. Reparcelarea este obligatorie în cazul parcelelor ce nu respecta condițiile minime expuse mai jos și în prescripțiile la nivelul zonelor funcționale. În sensul prezentului regulament reparcelările reprezintă operațiunile care au ca rezultat o altă împărțire a mai multor loturi de teren, învecinate, loturile rezultante având destinații și/sau forme diferite fata de momentul inițial. Reparcelarea se realizează prin alipirea și dezlipirea mai multor parcele de teren învecinate, indiferent dacă acestea sunt construite sau nu.
- (10) Mai multe parcele învecinate aflate – toate sau numai unele - sub suprafața și/sau deschiderea minimă prevăzute în RLU pot deveni (majoritar) construibile prin comasare și reparcelare.
- (11) Parcelarea și reparcelarea, în cazul în care rezulta minim trei loturi construibile, se realizează în baza unui Plan Urbanistic Zonal, cu încadrarea în prevederile prezentului PUG și ale regulamentului aferent.
- (12) Nu este considerată operațiune de parcelare operațiunea de dezmembrare în două parcele construibile cu respectarea condițiilor din prezentul Regulament. Accesul la una dintre cele două parcele se poate realiza prin servitute de trecere sau alte titluri determinate în condițiile codului civil care asigură accesul carosabil.
- (13) Parcelarea succesivă (dezmembrarea în două parcele care se dezmembrează la rândul lor în alte două parcele etc) nu se admite decât în baza unui PUZ care reglementează minim parcela inițială și cu respectarea tuturor condițiilor prevăzute în prezentul RLU.

2.3.2 Reguli referitoare la conformarea la teren

2.3.2.1 Reguli generale de modelare a terenului

- (1) Sunt interzise lucrările de terasament de natură să afecteze amenajările din spații publice și construcțiile de pe parcelele adiacente.
- (2) Sunt interzise orice lucrări de terasamente care pot să provoace scurgerea apelor meteorice pe parcelele vecine în afara cursului natural³ sau care împiedică colectarea și evacuarea acestora.
- (3) Este interzisă modelarea semnificativă a terenului care depreciază aspectul zonei.
- (4) Prin modelare semnificativă se înțelege:
 - Realizarea de umpluturi care să ridice nivelul terenului peste nivelul vecinătăților (inclusiv a strazii) sau săpături care pot produce destabilizări ale terenului

³ Vezi art.604 Cod Civil

- Ziduri de sprijin sau terasări (săpături terasate) pe limitele de proprietate sau la mai puțin de 1,00m de limitele laterale/posterioare de proprietate
 - Ziduri de sprijin sau terasari (sapaturi terasate) pe limita de aliniament a parcelei sau în zona non-aedificandi dintre aliniamentul parcelelor și retragerea minimă de la aliniament a construcțiilor;
- (5) Zidurile de sprijin și terasarile se pot realiza, în baza unui proiect de specialitate și în baza studiului geotehnic, numai în perimetrul permis potrivit alineatelor precedente; zidurile de sprijin și terasarile vor fi realizate în trepte cu înalțimi de maxim 1,00 m peste/sub cota terenului natural; de regula zidurile de sprijin vor fi imbracate în vegetatie.
- (6) Prezentul articol nu include conditionari referitoare la realizarea de ziduri de sprijin necesare corecțiilor de panta ale drumurilor publice.

2.3.2.2 Reguli generale de conformare la teren

- (1) În cadrul tuturor zonelor reglementate prin prezentul PUG construcțiile vor urma panta naturala a terenului.
- (2) Pe terenurile cu pante de maxim 5% construcțiile pot fi asezate în orice pozitie fata de panta terenului.
- (3) Pe terenurile cu pante între 5% și 15% este recomandata amplasarea constructiei cu lungimea pe linia de cea mai mare panta.
- (4) Pe terenurile cu panta mai mare de 15% este obligatorie amplasarea constructiei cu latura lunga pe linia de cea mai mare panta. Exceptie pot face construcțiile care prin caracteristicile lor nu constituie bariere în curgerea naturala a apelor meteorice.

2.3.3 Înălțimea construcțiilor

- (1) Autorizarea executării construcțiilor se face cu respectarea regimului maxim de înălțime, respectiv a înălțimii maxime admise, stabilite în cadrul reglementărilor privind zonele funcționale din cadrul prezentului Regulament. În situațiile în care se prevăd atât un regim maxim de înălțime, cât și o înălțime maxim admisă, aceste condiții trebuie îndeplinite cumulativ.
- (2) În condițiile în care caracteristice geotehnice o permit, este admisă realizarea de subsoluri. Realizarea de subsoluri/demisoluri nu se înscrie explicit în prezentul regulament. Astfel, dacă regimul de înălțime permis este P+1E cu Hmax cornisa=7,0m, implicit se permit variante precum S+P+1E sau P+1E+M sau D+P+1E dacă se respecta înălțimea maximă permisă la streășină/cornișă.
- (3) Definiția pentru subsol, demisol, mansarda sunt cuprinse în anexa 2 – Glosar la prezentul regulament.
- (4) În cadrul tuturor zonelor reglementate prin prezentul PUG construcțiile vor urma panta naturala a terenului iar înălțimea construcțiilor se raporteaza la panta naturală a terenului.
- (5) Niciun punct al constructiei nu va depasi planul paralel cu terenul care contine punctul de înălțime maxima admisa cu mai mult de 1/2 nivel.
- (6) În niciun caz nu se va admite depășirea înalțimii maxime reglementate la nivelul zonei funcționale pe fatada orientata spre strada.
- (7) Ca regula generala înălțimea clădirilor nu va depasi distanța dintre fronturi.

2.3.4 Orientarea față de punctele cardinale

- (1) Igiena și confortul urban se realizează atât prin respectarea normelor de însorire și iluminat natural, prin orientarea corectă a construcțiilor conform cerințelor funcționale cât și prin evitarea amplasării construcțiilor unele față de altele astfel încât să se umbrească reciproc sau să împiedice vizibilitatea boltii ceresti din interiorul încăperilor.
- (2) Prin prevederile prezentului regulament se urmărește respectarea normelor de igiena referitoare la însorire, iluminat natural, vizibilitate, ventilație.
- (3) Orientarea construcțiilor trebuie să aibă în vedere îndeplinirea următoarelor cerințe:
 - Asigurarea însoririi (inclusiv aport termic)
 - Asigurarea iluminatului natural
 - Asigurarea percepției vizuale a mediului ambiant din spațiile închise (confort psihologic)
 - Asigurarea unor cerințe specifice legate de funcțiunea clădirii, rezolvabile prin mijloace urbanistice (lacase de cult) sau programe de arhitectură (majoritatea construcțiilor)

2.3.5 Reguli referitoare la aspectul exterior

2.3.5.1 Reguli generale privind aspectul exterior

- (1) Autorizarea executării construcțiilor este permisă numai dacă aspectul lor exterior nu contravine funcțiunii acestora, caracterului zonei și peisajului construit/natural.
- (2) Autorizarea executării construcțiilor care, prin conformare, volumetrie și aspect exterior intră în contradicție cu aspectul general al zonei și depreciază valorile general acceptate ale urbanismului și arhitecturii, este interzisă⁴.
- (3) Aspectul clădirilor va fi subordonat cerințelor funcționale și exprimării prestigiului autoritatilor sau investitorilor, dar cu condiția realizării unor ansambluri compoziționale care să țină seama de particularitățile sitului, de caracterul general al zonei și de arhitectura clădirilor din vecinătate cu care se află în relații de co-vizibilitate.
- (4) Tratamentul arhitectural al împrejurimilor și al anexelor vizibile dinspre spațiul public va fi corelat cu cel al clădirii (clădirilor) principale situate pe parcelă.
- (5) Clădirile noi vor îngloba în arhitectura clădirii echipamentele tehnice necesare, astfel încât cablurile, conductele și dispozitivele tehnice să nu fie vizibile din spațiul public.
- (6) Se interzic intervențiile asupra clădirilor de natură să distrugă unitatea construcției (de genul înlocuirii parțiale a acoperișului, vopsitorii parțiale etc) justificate de apartenența la proprietari diferiți.
- (7) Deținătorii de orice fel ai clădirilor care, prin nivelul de degradare a sistemului de închidere perimetrală, pun în pericol sănătatea, viața, integritatea fizică și siguranța populației și/sau afectează calitatea mediului înconjurător, a cadrului construit și a spațiilor publice, sunt obligați să ia măsuri de realizare a lucrărilor de intervenție pentru reabilitarea structural-arhitecturală a anvelopei clădirilor în condițiile asigurării coerenței lucrărilor de intervenție asupra clădirii cu imaginea arhitecturală a zonei adiacente, respectarea caracterului zonei și păstrarea identității acesteia.

⁴ Potrivit Art. 32 din Regulamentul general de urbanism aprobat cu HG 525/1996

(8) În vederea păstrării și ameliorării imaginii Comunei Mărculești:

- Se interzice amplasarea spre stradă a anexelor gospodărești cu excepția cabinelor poartă integrate în împrejmuire sau în construcție provizorie
- Se interzice amplasarea spre stradă a depozitelor.
- Se interzice amplasarea construcțiilor cu fațada posterioară spre stradă.
- Se interzic calcane orientate spre stradă.
- Se recomandă aprobarea unui standard local⁵ pentru adăposturi de transport public, chioșcuri, tonete, corpuri de iluminat, mobilier stradal.
- Se interzice amplasarea construcțiilor provizorii pe domeniul public. Excepție de la această prevedere fac:
 - Ansamblurile de construcții provizorii modulate, cu amplasare reglementată, corespunzând standardului local
 - Chioșcuri de ziare și flori
 - Adăposturi pentru stații de transport public
 - Panouri publicitare și alte sisteme publicitare permise potrivit regulamentului local de publicitate
 - Construcții provizorii tip cort, rulotă mobilă, standuri mobile, chioșcuri mobile


2.3.5.2 Volumetrie

- (1) Conformitatea volumetrică se realizează prin observarea, aplicarea și respectarea valorilor maxime ale indicatorilor urbanistici, adică a procentului de ocupare a teritoriului și a coeficientului de utilizare a terenului, precum și a regimului maxim de înălțime, așa cum aceste valori sunt stabilite prin prezentul regulament pentru fiecare zonă și subzonă funcțională, cu excepția cazului în care volumul construit este limitat în mod expres.
- (2) Volumul este limitat în mod expres în unele zone de locuințe; în zonele de risc la volumul maxim este determinat de limitarea dimensiunilor construcțiilor; în alte zone de locuințe, în scopul obținerii unei imagini generale armonioase, volumul poate fi limitat de volumul mediu al construcțiilor adiacente sau de volumul maxim realizabil pe parcela medie a zonei sau poate fi limitat de lățimea maximă permisă a fațadei la stradă și de adâncimea maximă admisă a construcției
- (3) Procentul de ocupare a terenului, coeficientul de utilizare a terenului, regimul de înălțime și volumul caracterizează construcția. Fiecare dintre aceste valori trebuie să fie cel mult egală cu valoarea maximă stabilită prin prezentul regulament. Nu este necesar ca valorile stabilite prin prezentul regulament să conducă la posibilitatea unei construcții de a atinge în mod simultan valorile maxime permise.
- (4) Orice derogare de la prevederile prezentului regulament privind indicatorii urbanistici se face conform legislației în vigoare.
- (5) În cazul edificării de noi construcții precedate de desființarea de construcții existente se va impune respectarea pentru noua construcție a indicatorilor stabiliți prin prezentul Regulament, chiar dacă aceste valori nu erau respectate înainte de desființare.

⁵ Familie coerentă de obiecte utilitare (chioșcuri, tonete, bănci, jardiniere, corpuri de iluminat, coșuri de gunoi etc) de preferință personalizate pentru a contribui la identitatea localității, aprobate de consiliul local pentru a fi utilizate pe tot teritoriul comunei sau pentru o zonă particulară a acesteia (zonă centrală, zona de agrement)

2.3.5.3 Imagine arhitecturală; finisaje exterioare; culori


- (1) Este interzisă utilizarea materialelor destinate finisajelor interioare la exterior.
- (2) Este interzisă utilizarea elementelor decorative de proasta factura, fals artistice (exemple: balustri, colonite, turnulete, amestecuri diverse de stiluri arhitecturale, pastise) care creează o imagine inadecvată locului.
- (3) La clădirile existente se interzice eliminarea decorațiilor specifice (ancadramente, cornișă, brâuri, colonete, pilaștri etc) cu ocazia renovării sau a reabilitării termice. În cazul restructurării/extinderii aceste elemente se vor îngloba, de regulă, în conceptul general.
- (4) Anexele vizibile din circulațiile publice se vor armoniza ca finisaje și arhitectură cu clădirea principală.
- (5) În vederea păstrării peisajului cultural local, alături de volumetria simplă a construcțiilor se va face apel la:
 - Utilizarea lemnului pentru împrejmuiri, tâmplărie, stâlpi, balustrade
 - Utilizarea unor elemente specifice: prispe, foișoare
 - Acoperisuri cu volumetrie simplă, în general în patru ape, cu pante între 25°-40°.
- (6) Pentru zona de locuit și pentru alte zone funcționale utilizarea culorilor intense (nu stridente) la finisajele vizibile din spațiul public poate fi tolerată numai pentru accente de culoare.
- (7) În figura de mai jos este exemplificată o paletă de culori intense, admisă doar condiționat, potrivit alineatelor precedente.




- (8) Mai jos este ilustrată paleta culorilor tradiționale recomandată pentru finisaje exterioare: ocru, alb și gri.



- (9) Figura următoare constituie o exemplificare de paletă de culori pale pentru finisaje exterioare de suprafață, utilizabile alături de culorile tradiționale.






(10) Pentru invelitorile în panta:

- Se recomanda utilizarea materialelor traditionale sau a inlocuitorilor materialelor traditionale (tigla metalica, tigla de beton, sindrila bituminoasa, tabla plana vopsita etc)cu finisaj mat în gama de culori a finisajelor traditionale.

(11) Mai jos este prezentata paleta de culori exemplificativa pentru invelitori.



2.4 Reguli de amplasare și retrageri minime obligatorii

2.4.1 Amplasarea față de aliniament

- (1) Amplasarea cădirilor față de aliniament este precizată în cadrul reglementărilor privind zonele și subzonele funcționale cuprinse în prezentul regulament.
- (2) Orice derogare de la prevederile RLU privind amplasarea față de aliniament se face conform legii și în condițiile prezentului regulament privind derogările.
- (3) Regulele de amplasare față de aliniament se aplică tuturor nivelurilor suprateerane ale clădirilor, inclusiv demisolurilor și părților subsolurilor care depășesc cota exterioară amenajată a terenului pe aliniament.
- (4) Amplasarea clădirilor se face:
 - Pe aliniament – amplasare necaracteristica pentru zona rurala din sudul tarii, intalnita doar ocazional în zona centrală și alte zone comerciale
 - Retrasa de la aliniament – regula caracteristica în primul rand zonelor de locuit și amplasarii altor funcțiuni protejate⁶.
- (5) Prin excepție de la articolele anterioare se permite micșorarea distanței minime doar pentru lucrări de consolidare, reconstruire, reparare, reabilitare, protejare, restaurare și/sau de conservare a clădirilor de orice fel, cu condiția menținerii suprafeței construite la sol, a suprafeței desfășurate precum și a regimului de înălțime existente, și numai în cazul menținerii folosinței actuale.

⁶ Vezi Glosar

2.4.1.1 Criterii de stabilire a regimului de aliniere

- (1) Regula de amplasare fata de aliniament este data de:
- Necesitatea realinierii parcelelor
 - Regula calcanului
 - Regimul de construire
 - Regimul de aliniere dominant existent pe fiecare strada
 - Necesitatea obtinerii unei imagini urbane coerente sau alte exigente urbanistice

2.4.1.2 Stabilirea regimului de aliniere pe strazi cu regim de construire predominant deschis

- (1) Cazul în care regimul de aliniere dominant este la aliniament. Insertia construcțiilor se face potrivit regimului de aliniere dominant daca nu intervin următoare exceptii:
- In cazul strazilor la care este stabilita necesitatea realinierii generale sau locale a parcelelor prevaleaza aceasta regula (criteriu obligatoriu)
 - In cazul în care pe una din limitele laterale exista un calcan prevaleaza regula calcanului (criteriu obligatoriu) daca nu intervine regula realinierii parcelelor
 - Nu este obligatorie amplasarea pe aliniament în cazul funcțiunilor publice sau de interes public care creaza aglomeratie sau ale caror cerinte de program impun amplasarea retrasa (scoli etc) – daca nu intervine regula calcanului.
 - In cazul în care pe una sau pe ambele parcele adiacente (care nu sunt de cult) construcțiile sunt retrase de la aliniament se admite preluarea regimului local de aliniere în locul celui dominant
- (2) Cazul în care regimul de aliniere dominant este retras de la aliniament . Ordinea de importanta a criteriilor la stabilirea retragerii de la aliniament:
- In cazul strazilor la care este stabilita necesitatea realinierii generale sau locale a parcelelor prevaleaza aceasta regula (criteriu obligatoriu)
 - In cazul în care pe una din limitele laterale exista un calcan prevaleaza regula calcanului (criteriu obligatoriu) daca nu intervine regula realinierii parcelelor
 - In cazul în cazul funcțiunilor publice sau de interes public care creaza aglomeratie sau ale caror cerinte de program impun retrageri majorate (scoli etc) prevaleaza cerinta funcțională daca nu se incalca regula calcanului
 - In cazul în care se stabilește o valoare fixa a retragerii se aplica acest criteriu (de regula în zone de extindere a intravilanului sau în zone de parcelare/reparcelare) – cu excepția funcțiunilor publice, la care se aplică alineatul precedent
 - In cazul în care este posibila stabilirea unui regim local de aliniere (construcțiile adiacente au cvasi-aceeasi retragere) prevaleaza criteriul local daca nu intervine niciunul dintre criteriile precedente; retragerea noii clădiri va respecta de regula retragerea clădirilor adiacente (criteriu recomandat); se mai poate lua în considerare amplasarea potrivit retragerii medii caracteristice strazii; în cazuri bine justificate se admite (dar nu se recomanda) stabilirea altei retrageri, care inasa trebuie sa se incadreze în limitele retragerii minime și maxime admisibile
 - În cazul în care clădirile adiacente au retrageri diferite se ia în considerare retragerea medie (caracteristica) a imobilelor de pe strada respectiva (criteriu recomandat); varianta de stabilire a retragerii: se va prelua retragerea unuia dintre imobilele adiacente cu incadrarea în limita minimă și maxima de retragere; varianta acceptata: stabilirea altei retrageri, care inasa se incadreaza în limitele retragerii minime și maxime admisibile, sau este justificată de specificul funcțiunii

2.4.1.3 Depășirea locală a limitei de retragere fata de aliniament

- (1) Sunt admise depășiri locale ale limitelor de retragere față de aliniament, cu respectarea următoarelor condiții:
- Terasele, balcoanele sau bovindourile vor putea depăși limita retragerii față de aliniament cu maxim 1,20 m fara a depasi aliniamentul reglementat iar cota inferioară a elementelor lor constructive se va afla la o înălțime minimă de 3,50 m față de cota de călcare exterioară din zona aliniamentului;
 - Pentru respectarea intimitatii, terasele, balcoanele sau bovindourile vor păstra o distanță minimă de 2.00 m față de limitele laterale ale parcelei (exceptie: în cazul cuplării construcțiilor, dacă una dintre construcții are balcoane/terase pe limita de proprietate, pentru coerența imaginii arhitecturale, se admite ca și noua construcție să aibă balcoane/terase pe aceeași limită dar cu amplasarea unor elemente de separație pentru respectarea intimitatii)
 - Bovindourile, respectiv balcoanele închise vor ocupa, în elevație, o suprafață maximă echivalentă cu 50% din suprafața fațadei.

2.4.1.4 Depășirea aliniamentului

- (1) Depășirea de către construcții a aliniamentului este interzisă, cu excepția zonelor în care este permisă amplasarea localurilor de alimentație publică și a altor funcțiuni care pot include terase, unde se admite amenajarea acestor terase cu depășirea aliniamentului reglementat cu următoarele condiții:
- Pe proprietatea privată se admit terase descoperite sau acoperite cu caracter provizoriu numai dacă nu stănesc vizibilitatea în intersecții sau circulația pietonală;
 - Pe domeniul public se admit numai terase sezoniere amenajate potrivit capitolului

2.4.2 Amplasarea față de limitele laterale

2.4.2.1 Banda de construibilitate și edificabilul

- (1) În scopul realizării unei coerențe în amplasarea clădirilor se definește o bandă de construibilitate (vezi anexa 2-Glosar) în interiorul căreia se amplasează clădirile principale; în interiorul benzii de construibilitate regula calcanului are caracter imperativ.
- (2) Aliniamentul posterior (de fund de lot) este de regula amplasat la minim 5,00 m de limită de fund al parcelelor. Aliniamentul posterior poate fi majorat astfel încât să se asigure față de hotar o retragere a clădirilor de minim ½ din înălțimea la streșină/cornisă.
- (3) Anexele parter ale construcțiilor, cu înălțimea la streșină/cornisă maxim 3,0 m, care nu produc dezagregamente se pot amplasa în afara benzii de construibilitate.
- (4) Construcțiile de tip solare pentru legume și/sau flori se vor amplasa respectând retragerea minimă de 2,00 m față de limita laterală

2.4.2.2 Criteriile de stabilire a amplasării construcțiilor fata de limitele laterale și posterioare

- (1) Criteriile de stabilire a amplasării față de limitele laterale și posterioare sunt:
- Regula calcanului
 - Regimul de construire

- Condițiile de insorire
 - Circulația carosabilă și parcare în interiorul incintei
 - Necesitatea separațiilor funcționale
 - Reglementările de protecție la incendiu
 - Reglementări de protecție sanitară și alte reglementări de protecție a mediului
- (2) Criteriile se aplică cumulativ.
- (3) Picătura streasinei trebuie să cadă obligatoriu în curtea proprie; distanța între proiecția acoperișului (inclusive jgheaburi) și împrejurimile spre vecini va fi de cel puțin 0,1 m și vor fi montate obligatoriu opritori de zapada. Lipsa parazapezilor se admite (chiar dacă nu este recomandată) numai dacă distanța dintre streasina și hotar este de minim 0,50 m.
- (4) În zonele în care amplasarea clădirilor se poate face pe aliniament se admite orientarea pantelor invelitorii spre trotuar cu condiția montării unui sistem de colectare a apelor meteorice cu dirijare în canalizarea pluvială și montării parazapezilor.
- (5) Prin excepție de la articolele anterioare se permite micșorarea distanțelor minime doar pentru lucrări de consolidare, reconstruire, reparare, reabilitare, protejare, restaurare și/sau de conservare a clădirilor de orice fel, cu condiția menținerii suprafeței construite la sol, a suprafeței desfășurate precum și a regimului de înălțime existente, și numai în cazul menținerii folosinței actuale.

2.4.2.3 Regula calcanului și excepțiile sale

- (1) În cazul existenței unui calcan al unei clădiri principale pe hotar în fascia edificabilă este obligatorie alipirea la acel calcan (regula calcanului). Pentru alipirea la calcan este necesară o expertiză tehnică în condițiile legii. Pentru alipirea la calcan nu este necesar acordul vecinului, dacă nu se impun lucrări pe proprietatea acestuia (de exemplu subzidiri).
- (2) Excepții de la regula calcanului:
- În zonele cu regim de construire închis nu se admit excepții
 - În zonele cu regim de construire deschis (discontinuu) se admit următoarele excepții:
 - Excepția de **incompatibilitate**:
 - Nu se cuplează construcții principale cu anexe, se cuplează construcții principale între ele și anexe între ele.
 - Nu se cuplează clădirile din categorii funcționale diferite, care s-ar stânjeni reciproc (exemple: nu se cuplează locuințe cu instituții publice cu reprezentabilitate sau adresabilitate ridicată, nu se cuplează locuințe sau instituții cu unități generatoare de zgomote, vibrații ș.a.). În cazul incompatibilității funcționale se admite realizarea noilor clădiri numai cu o retragere față de limitele parcelei de cel puțin jumătate din înălțimea la cornișă/ streășină a construcției dar nu mai puțin de 5,00 metri sau în baza unui PUD.
 - Excepția de **precaritate** (în cazul în care construcția existentă pe hotar este în stare rea și necesită desființare) se admite ignorarea calcanului numai dacă configurația parcelarului permite retragerea de la limită în discuție – poate fi necesar un PUD care să analizeze opțiunile de amplasare relativă a construcțiilor.

2.4.2.4 Condițiile de însorire

- (1) În cazul locuințelor la stabilirea retragerilor este obligatoriu să se asigure pentru fiecare unitate locativă, pentru toate camerele de locuit, însorirea directă de mai mult de 1,5 ore la solstițiul de iarnă⁷. Condiții de însorire sunt obligatorii și pentru alte funcțiuni protejate (învățământ, sănătate etc⁸).
- (2) Condiția de însorire este satisfăcută de respectarea între clădiri (limitele edificabilului clădirilor) a unei distanțe cel puțin egală cu înălțimea clădirii celei mai înalte, altfel se va întocmi un studiu de însorire, care să confirme respectarea prevederii de mai sus.

2.4.2.5 Circulația carosabilă și parcare în interiorul incintei

- (1) Circulația carosabilă în interiorul incintelor este necesară pe criteriile funcționale și de protecție la incendiu.
- (2) Gabaritul circulației respective se stabilește potrivit cerințelor programului și normelor de protecție la incendiu. Lățimea liberă minimă pentru circulația în incintă va fi:
 - 3,0 m pentru circulația cu autoturisme
 - 3,50 m pentru circulația cu autovehicule de marfă cu tonaj redus
 - 4,0 m pentru accesul mijloacelor de intervenție la incendiu și pentru circulația cu vehicule de transport greu (autocamioane, autobuze)
- (3) În zonele cu regim de construire discontinuu retragerea construcției față de cel puțin una dintre limitele laterale va trebui să permită circulația carosabilă.
- (4) În incintele destinate locuințelor individuale se va asigura (în zona de retragere de la aliniament sau în zona de retragere laterală) cel puțin un loc de parcare.

2.4.2.6 Necesitatea separației funcționale

- (1) La limita separatoare dintre funcțiuni, în zonele cu regim de construire discontinuu, distanțele minime determinate potrivit celorlalte criterii se majorează potrivit reglementărilor specifice înscrise pe parcursul regulamentului sau potrivit unor reglementări speciale.
- (2) Retragerea clădirilor față de limita care reprezintă separația față de o funcțiune publică (inclusiv locaș de cult) sau un cimitir nu poate fi mai mică de 5,0 m.
- (3) Pentru inserțiile de spații de mică producție și servicii din zona de locuit se vor avea în vedere prevederile OMS 119/2014 cu modificările și completările ulterioare.

2.4.2.7 Reglementările de protecție la incendiu

- (1) Pentru asigurarea condițiilor de acces, intervenție și salvare în caz de incendiu la construcții și instalații se prevăd cai de circulație (drumuri) necesare funcțional sau fâșii libere de teren, corespunzător amenajate pentru accesul utilajelor și autospecialelor de intervenție ale pompierilor.
- (2) Gabaritul minim necesar autospecialelor de intervenție este de 4,00 m lățime și 4,2 m înălțime.
- (3) Distanța minimă de siguranță între construcții supraterane (civile, de producție și/sau depozitare), situate în aceeași incintă sau nu, se corelează cu nivelul de stabilitate la incendiu a construcțiilor.

⁷ Conform OMS 119/2014 cu modificările și completările ulterioare

⁸ Ibidem

- (4) Se vor respecta prevederile H.G.R. nr. 525/1996, modificată și completată cu H.G.R. nr. 855/2001, pentru aprobarea Regulamentului general de urbanism (asigurarea căilor de acces și de intervenție în caz de incendiu și ale distanțelor dintre construcții în interiorul parcelelor).
- (5) În conformitate cu prevederile art. 2.2.2 din Normativul de siguranță la foc a construcțiilor, Indicativul P118/9, se vor asigura distanțele de siguranță în vederea limitării propagării unui eventual incendiu față de construcțiile învecinate.
- (6) Se impune obligativitatea solicitării prin certificatele de urbanism emise de autoritatea publică locală :
 - A avizelor de securitate la incendiu pentru acele investiții/obiective care se încadrează în prevederile art.1, alin. (1) din H.G. nr. 571/2016 pentru aprobarea categoriilor de construcții și amenajări care se supun avizării și/sau autorizării privind securitatea la incendiu, coroborat cu prevederile art.30, alin(1) și (2) din Legea nr. 307/2006 privind apărarea împotriva incendiilor, republicată
 - A avizelor de protecție civilă pentru acele investiții/obiective care se încadrează în prevederile H.G. nr. 862/2016 pentru aprobarea categoriilor de construcții la care este obligatorie realizarea adăposturilor de protecție civilă, coroborat cu prevederile art. 30, alin (1) și (3) din Legea nr. 481/2004 privind protecția civilă, republicată, cu modificările și completările ulterioare.

2.4.3 Amplasarea față de limita posterioară

- (1) Construcțiile principale vor fi obligatoriu retrase de la limita posterioară.
- (2) Aliniamentul posterior (de fund de lot) este de minim 5,00 m de limită de fund a parcelei.
- (3) Prin excepție de la articolele anterioare se permite micșorarea distanței minime doar pentru lucrări de consolidare, reconstruire, reparare, reabilitare, protejare, restaurare și/sau de conservare a clădirilor de orice fel, cu condiția menținerii suprafeței construite la sol, a suprafeței desfășurate precum și a regimului de înălțime existente, și numai în cazul menținerii folosinței actuale.
- (4) Pentru parcelele de colț nu există aliniament posterior.
- (5) Construcțiile de tip solare pentru legume și/sau flori se vor amplasa respectând retragerea minimă de 2,00 m față de limita posterioară.

2.5 Reguli cu privire la asigurarea acceselor obligatorii

- (1) **Autorizarea executării construcțiilor** este permisă numai dacă există posibilități de **acces carosabil** la drumurile publice, direct sau (după caz) prin servitute reglementată urbanistic și legal, conform destinației construcției⁹.
- (2) Prin acces carosabil se înțelege accesul cu gabarit de trecere a vehiculelor dintr-o cale rutiera deschisă circulației rutiere (în cazuri speciale poate fi și o alee ocazional carosabilă).
- (3) Prin accese pietonale se înțeleg căile de acces pentru pietoni, dintr-un drum public, care pot fi: trotuare, alei, străzi pietonale, piețe pietonale, precum și orice cale de acces public pe terenuri proprietate publică sau, după caz, pe terenuri proprietate privată grevate de servitutea de trecere publică potrivit legii, actelor între vii și/sau obiceiului locului.

⁹Pentru utilizările care presupun accesul publicului (clientilor) este obligatoriu accesul direct din drumurile publice

- (4) Prin „servitute de trecere” se intelege dreptul de trecere reglementat potrivit legii civile prin acte intre vii și care este instituit în beneficiul unei/unor alte proprietati.
- (5) Pentru ca o parcela sa fie construibilă este obligatoriu ca accesul sa fie reglementat legal și urbanistic, respectiv:
- Reglementat legal = inscris într-un act valabil fata de terti (inscris in CF)
 - Reglementat urbanistic = care respecta regulile urbanistice valabile pentru amplasamentul respectiv – reguli inscrise într-o documentatie de urbanism aprobata – fie ea PUG sau PUZ.
- (6) Accesul carosabil definit în cadrul prezentului articol este un acces individual al parcelelor, care trebuie sa indeplineasca cerinta urbanistica minimă de a avea o latime de 3,00 m. Aceasta inseamna ca nicio parcela nu este permis a avea o deschidere libera mai ingusta de 3,00 m la drumul deschis circulației publice (nu poate avea mai puțin de 3,50 m liberi pentru realizarea portilor de acces). În cazul incintelor la care, datorita funcțiunii sau conformarii este necesar accesul autospecialelor de stingere a incendiilor deschiderea minimă se majoreaza la 4,00 m¹⁰cu cu 4,50 m înălțime liberă. Servitutea de trecere pentru o singura parcela trebuie sa indeplineasca aceeași conditie minimă de latime cu condiția obtinerii avizul unității de pompieri daca lungimea accesului depășeste 100 m.
- (7) Regula minimă de la alineatul precedent nu se aplica in cazul servitutilor in favoarea mai multor parcele (sau drumurilor in coproprietate). In acest caz intervine obligativitatea reglementarii ca la orice circulație publică sau asimilabila circulației publice
- (8) Autorizarea executării construcțiilor este permisă numai dacă există posibilități de acces carosabil la drumurile publice, direct sau prin servitute reglementata urbanistic, conform destinației construcției
- (9) Orice acces la drumurile publice se va face conform avizului și autorizației speciale de construire, eliberate de administratorul acestora.
- (10) Autorizarea executării construcțiilor și a amenajărilor de orice fel este permisă numai dacă se asigură accese pietonale, potrivit importanței și destinației construcției.
- (11) În sensul prezentului articol, prin accese pietonale se înțelege căile de acces pentru pietoni, dintr-un drum public, care pot fi: trotuare, alei, străzi pietonale, piețe pietonale, precum și orice cale de acces public pe terenuri proprietate publică sau, după caz, pe terenuri proprietate privată grevate de servitutea de trecere publică, potrivit legii sau obiceiului.
- (12) Accesele pietonale vor fi conformate astfel încât să permită circulația persoanelor cu handicap, care folosesc mijloace specifice de deplasare.
- (13) La reabilitarea drumurilor clasificate (DJ, DC) se recomanda introducerea pistelor pentru bicicliști cu sens dublu având lățimea minimă de 1 m, exclusiv zonele laterale de protecție.

¹⁰ Potrivit P118-99; vezi si punctul Reglementarile de protecție la incendiu

2.6 Reguli cu privire la echiparea edilitară și evacuarea deșeurilor

2.6.1 Asigurarea echipării edilitare și evacuarea deșeurilor

- (1) Autorizarea executării construcțiilor care, prin dimensiunile și destinația lor, presupun cheltuieli de echipare edilitară ce depășesc posibilitățile financiare și tehnice ale investitorilor interesați sau ale furnizorilor de utilități este interzisă.
- (2) Autorizarea executării construcțiilor va putea fi condiționată de stabilirea, în prealabil, prin contract, a obligației efectuării, în parte sau total, a lucrărilor de echipare edilitară aferente, de către investitorii interesați.
- (3) Construcțiile trebuie racordate la rețelele publice de alimentare cu apă, canalizare, energie electrică și gaze, în toate zonele din interiorul intravilanului, acolo unde acestea exista.
- (4) În zonele de extindere a intravilanului, precum și în zonele de intravilan în care nu exista rețele publice de apă-canal, până la realizarea acestora, în baza avizului de la Agenția de Mediu și Administrației Naționale Apele Române se poate accepta o soluție individuală de alimentare cu apă și/sau canalizare. După extinderea rețelelor nu se va mai permite autorizarea de construcții fără racordare la rețelele menționate.
- (5) În cazul adoptării soluțiilor individuale de alimentare cu apă și canalizare se aplică următoarele condiții :
 - Pentru alimentarea cu apă pot fi utilizate instalații de capacitate mică;
 - Pentru canalizare pot fi utilizate instalații de capacitate mică de preepurare;
- (6) În scopul folosirii raționale și protejării calității resurselor de apă, utilizatorii de apă au următoarele obligații:
 - Să adopte tehnologii de producție cu cerințe de apă reduse și cât mai puțin poluante, să economisească apa prin recirculare sau folosire repetată, să elimine risipa și să diminueze pierderile de apă, să reducă poluanții evacuați o dată cu apele uzate;
 - Să urmărească, prin foraje de observații și control, starea calității apelor subterane din zona de influență a stațiilor de epurare, depozitelor de substanțe periculoase, produse petroliere și a reziduurilor de orice fel.
- (7) La elaborarea documentațiilor de urbanism de tip PUZ sau PUD se va ține seama de condițiile impuse de operatorul de servicii pentru extensiile, mărirea capacității sau înlocuirea rețelelor de apă-canal.
- (8) Se recomandă utilizarea energiei verzi: panouri solare, panouri fotovoltaice, energie geotermala în completarea sistemelor clasice de asigurare a energiei electrice și termice. Pentru construcții izolate (sedii de ferma, cantoane etc) se admite autorizarea și dacă energia electrică este asigurată exclusiv astfel de surse.
- (9) Fiecare parcelă va dispune de o platformă sau de un spațiu interior destinate colectării deșeurilor menajere, dimensionate pentru a permite colectarea selectivă a deșeurilor și accesibile dintr-un drum public. Platformele vor putea deservi una sau mai multe clădiri, în funcție de dimensiuni și de funcțiune.
- (10) Pentru reducerea cantității de deșeuri se recomandă compostarea deșeurilor menajere organice.
- (11) Pentru depozitarea gunoierului de grajd și a dejectiilor lichide se vor păstra distanțele sanitare și se vor respecta celelalte condiții prevăzute de reglementările în vigoare. Se recomandă tratarea dejectiilor prin compostare sau în instalații de biogaz.

2.6.2 Racordarea la rețelele edilitare

- (1) Autorizarea executării construcțiilor este permisă numai dacă există posibilitatea racordării de noi consumatori la rețelele existente de apă, la instalațiile de canalizare și de energie electrică.
- (2) Prin derogare de la prevederile alineatului precedent, cu avizul organelor administrației publice competente, este permisă autorizarea dacă beneficiarul se obligă să prelungească rețeaua existentă, în cazul în care aceasta are capacitatea necesară, sau se obligă fie să mărească capacitatea rețelelor publice existente, fie să construiască noi rețele.

2.6.3 Realizarea de rețele edilitare

- (1) Extinderile de rețele sau măririle de capacitate a rețelelor edilitare publice existente se pot realiza /finanța de către administrația publică (prin programe europene, după caz), furnizorul de utilități, investitor sau beneficiar, după caz, în condițiile contractelor încheiate cu Consiliul Local și cu respectarea parametrilor tehnici stabiliți prin master-plan/proiect tehnic/studiu de fezabilitate elaborat de primărie sau furnizorul de utilități.
- (2) Rețelele edilitare noi și extinderea rețelelor existente se va realiza exclusiv în subteran.
- (3) Rețelele aeriene existente vor fi mutate în subteran pe baza unui calendar ce va fi aprobat de Consiliul local și în baza unor proiecte coordonate.
- (4) Pentru realizarea unor instalații de alimentare cu apă se vor respecta prevederile Normativului N.P. 133/2013 privind proiectarea, execuția și exploatarea sistemelor de alimentare cu apă și canalizare a localităților și STAS-urilor nr. 1343 și 1478, referitoare la asigurarea posibilităților de stingere a incendiilor din exterior, prin realizarea instalațiilor de hidranți stradali de incendiu.
- (5) Lucrările de construcții pentru realizarea/ extinderea rețelelor edilitare se execută anterior sau concomitent cu lucrările de realizare/ extindere/ modernizare/ reabilitare a rețelei stradale, în conformitate cu programele anuale/ multianuale ale autorităților administrației publice, aprobate în condițiile legii.

2.7 Reguli cu privire la forma și dimensiunile terenului pentru construcții

- (1) Reglementările prezentului capitol se aplică parcelelor destinate locuințelor și funcțiunilor cu cerințe cvasi-similare. Pentru alte funcțiuni cerințele minime sunt expuse în cuprinsul regulamentului
- (2) Parcelele cu suprafața și/sau deschiderea sub limita minimă pot deveni construibile prin comasarea cu una dintre parcelele învecinate.

(3) Parcelele sunt considerate construibile direct dacă respectă următoarele condiții:

CONDIȚII MINIME DE CONSTRUIBILITATE	REGIM DE CONSTRUIRE	U/M	OBSERVAȚII
<i>INSERTII în PARCELĂRI EXISTENTE</i>			
<i>front minim</i>	<i>cuplat</i>	<i>10 metri</i>	<i>in zone fara canalizare menajera și pentru admiterea grajdurilor anexa suprafata minimă a parcelei se majoreaza la 500 mp.</i>
	<i>izolat</i>	<i>12 metri</i>	
<i>suprafața minimă</i>	<i>cuplat</i>	<i>250 mp*</i>	
	<i>izolat</i>	<i>350 mp*</i>	
<i>raport între lățimea și adâncimea parcelei</i>	<i>cel puțin egal / maxim 1/5</i>		

Tabelul 1 Conditii minime de construibilitate în parcelarul existent

CONDIȚII MINIME DE CONSTRUIBILITATE	REGIM DE CONSTRUIRE	U/M	OBSERVAȚII
<i>PARCELĂRI/REPARCELĂRI</i>			
<i>front minim</i>	<i>Cuplat, izolat</i>		<i>in zone fara canalizare menajera și pentru admiterea grajdurilor anexa suprafata minimă a parcelei se majoreaza la 500 mp.</i>
	<i>cuplat</i>	<i>12 metri</i>	
<i>suprafața minimă</i>	<i>cuplat</i>	<i>300 mp*</i>	
	<i>izolat</i>	<i>350 mp*</i>	
<i>raport între lățimea și adâncimea parcelei</i>	<i>cel puțin egal / maxim 1/5</i>		

Tabelul 2 Parcelări/reparcelări - conditii minime de construibilitate

(4) Prin excepție, parcelele cu suprafața și/sau deschiderea sub limita minimă sunt construibile doar pentru lucrări de consolidare, reconstruire, reparare, reabilitare, protejare, restaurare și/sau de conservare a clădirilor de orice fel, inclusiv la împrejurimi, precum și a instalațiilor aferente acestora, cu condiția menținerii suprafeței construite la sol, a suprafeței desfășurate precum și a regimului de înălțime existente, inclusiv în cazul schimbării folosinței dacă noua folosință corespunde prevederilor regulamentului local de urbanism în vigoare.

2.8 Reguli cu privire la parcaje, spații verzi și împrejurimi

2.8.1 Parcaje

- (1) Autorizarea executării construcțiilor și extinderilor la construcții existente se va putea face numai în cazul asigurării parcajelor aferente funcțiunii, în afara circulațiilor publice.
- (2) Pentru toate construcțiile noi amplasarea parcajelor cu spațiile de manevră aferente se va face în incinta proprie.
- (3) Toate parcajele la sol vor fi obligatoriu plantate cu cel puțin un arbore la 4 locuri de parcare și vor fi înconjurate de un gard viu de 1,20m înălțime.;
- (4) Se recomandă amenajarea de parcări pentru biciclete în zona centrală/zonele cu concentrare de dotari publice.

2.8.1.1 Cerințe minime de spații de parcare pe raza Comunei Mărculești

- (1) Construcții administrative, birouri;
 - Cate un loc de parcare la 50 mp suprafata construita desfasurata;
 - Locuri de parcare suplimentare celor rezultate conform lit. a), dupa cum urmeaza:
 - Un spor de 30% pentru vizitatori

- Atunci cand construcțiile cuprind sali de conferințe și alte spații destinate reuniunilor se vor prevedea și câte 1 loc de parcare la 10 locuri în sala și 1 loc de parcare pentru autocare.
- (2) Construcții financiar-bancare;
- Pentru toate categoriile de construcții financiar-bancare vor fi prevăzute câte un loc de parcare la 50 mp suprafața construită desfășurată și un spor de 50% pentru clienți
 - În funcție de destinația clădirii și de amplasament, parcajele pentru salariați pot fi organizate împreună cu cele ale clienților, adiacent drumului public.
- (3) Construcții comerciale;
- Pentru construcțiile comerciale vor fi prevăzute locuri de parcare pentru clienți, după cum urmează:
 - Un loc de parcare la 75 mp suprafața comercială desfășurată a construcției pentru unități de până la 400 mp suprafața comercială desfășurată;
 - Un loc de parcare la 50 mp suprafața comercială desfășurată a construcției pentru unități comerciale de peste între 400 și 2000 mp suprafața comercială desfășurată.
 - Pentru unități de alimentație publică va fi prevăzut câte un loc de parcare la 25 mp suprafața comercială desfășurată (sau un loc de parcare la 4 locuri la mese).
 - La acestea se vor adăuga spațiile de parcare sau garare a vehiculelor proprii, care pot fi amplasate independent de parcajele clienților.
- (4) Construcții de cult;
- Pentru construcțiile de cult numărul spațiilor de parcare va fi stabilit în funcție de specificul și capacitatea obiectivului, avându-se în vedere un minim de 5 locuri de parcare;
 - Norma orientativă: 1 loc parcare/50 persoane.
- (5) Construcții culturale;
- Pentru construcțiile culturale vor fi prevăzute locuri de parcare pentru vizitatori sau spectatori și personal, după cum urmează:
 - Pentru muzee și expoziții câte un loc de parcare la 50 mp spațiu de expunere;
 - Pentru celelalte construcții cu destinație culturală (punct 1.5 din anexa 1 la RGU) un loc de parcare la 10 locuri în sala.
- (6) Construcții de învățământ;
- Grădinițe și școli va fi prevăzut 1 loc de parcare la 4 cadre didactice plus 20% pentru vizitatori
 - Pentru sedii ale taberelor școlare se vor prevedea locuri de parcare pentru autocare, conform capacității de cazare și locuri de parcare pentru vizitatori în proporție de 10% din numărul de locuri din tabără
- (7) Construcții de sănătate;
- Pentru construcții de sănătate vor fi prevăzute locuri de parcare după cum urmează:
 - Pentru instituții de asistență de specialitate, creșe câte un loc de parcare la 4 persoane angajate, cu un spor de 10% pentru vizitatori;
 - Pentru policlinici, dispensare medicale, cabinete medicale individuale câte un loc de parcare la 2 persoane angajate, cu un spor de 50% pentru vizitatori;
 - Pentru alte tipuri de unități medicale câte un loc de parcare la 5 persoane angajate.
 - Parcajele pot fi amplasate diferențiat pentru personal, pacienți și vizitatori, caz în care cele pentru personal și pacienți vor fi amplasate adiacent drumului public.

(8) Construcții sportive;

- Pentru toate categoriile de construcții și amenajări sportive vor fi prevăzute locuri de parcare pentru personal, pentru public și pentru sportivi, în funcție de capacitatea construcției, după cum urmează:
 - Pentru săli de sport, săli de antrenament, un loc de parcare la 5 locuri sau un loc la 25 mp suprafața construită desfășurată;
 - Pentru complexe sportive, stadioane, patinoare, poligoane un loc de parcare la 20 de locuri.
- La cele rezultate la punctul a, pentru complexe sportive, stadioane, săli de sport (competiții) se va adăuga, în funcție de capacitatea construcției, un număr de 124 locuri de parcare pentru autocare.

(9) Construcții și amenajări de agrement;

- Pentru toate categoriile de construcții și amenajări de agrement vor fi prevăzute parcaje în funcție de capacitatea construcției, câte un loc de parcare pentru 5-10 de persoane, cu următoarele excepții.
- Pentru cluburi va fi prevăzut câte un loc de parcare la 2 membri ai clubului (două locuri).

(10) Construcții de turism;

- Pentru toate categoriile de construcții de turism vor fi prevăzute locuri de parcare, în funcție de tipul de clădire și de categoria de confort, minim 4 locuri de parcare la 10 locuri de cazare.
- Pentru moteluri se vor asigura 1 loc de parcare la 2 locuri de cazare.

(11) Construcții de locuințe;

- Pentru construcții de locuințe vor fi prevăzute locuri de parcare pentru locatari după cum urmează:
 - Câte un loc de parcare la 1 locuință unifamilială cu suprafața construită desfășurată până la 120 mp cu lot propriu
 - Câte două locuri de parcare la 1 locuință unifamilială cu suprafața construită desfășurată peste 120 mp cu lot propriu
- La numărul de locuri de parcare pentru locatari se adăuga în supliment de 10% pentru vizitatori

(12) Construcții industriale;

- Vor fi prevăzute parcaje în funcție de specificul activității, după cum urmează:
 - Activități desfășurate pe o suprafață de până la 100 mp, un loc de parcare la 50 mp;
 - Activități desfășurate pe o suprafață de 100-1.000 mp, un loc de parcare la 75 mp;
 - Activități desfășurate pe o suprafață mai mare de 1.000 mp, un loc de parcare la o suprafață de 100 mp.

- (13) Pentru construcții ce înglobează spații cu diferite destinații pentru care există norme diferite de dimensionare a parcajelor, vor fi luate în considerare cele care prevăd un număr mai mare de locuri de parcare;
- Se recomandă amenajarea parcajelor la sol pentru autoturisme în sistem de parcaje ecologice. Parcarea ecologică se referă la o serie de tehnici aplicate simultan pentru a reduce suprafața impermeabilă totală a unui spațiu de parcare, a micșora temperatura la nivelul suprafeței și a menține o insulă verde în zonele aglomerate.
- (14) Tipuri de materiale utilizate la realizarea parcarilor ecologice:
- **Pavajul permeabil** – îmbrăcămintea rutieră care permite infiltrarea apei – fie ca e vorba de pavele montate distanțat pentru a permite infiltrarea apei fie ca e vorba de dale ecologice (pavele tip grila). Permit umplerea golurilor cu pietris/criblura sau cu gazon.
 - **Sistemele grilă sau zăbrele** – sunt structuri de beton sau plastic rigid, umplute cu pietriș sau vegetație.
 - **Betonul poros** – este asemănător cu betonul convențional ca structură și formă, cu excepția faptului că materialele fine au fost înlăturate, permițând infiltrarea apei din precipitații prin spațiile goale. La nevoie poate fi alternat cu suprafețe normale de beton – caz în care benzile de beton poros înlocuiesc sistemele clasice de colectare a apelor pluviale
 - Sistemele de pavaje ecologice permit infiltrarea în sol a apei după traversarea unui strat de pietris care acționează ca un filtru.

2.8.2 Spații verzi

- (1) Autorizația de construire va conține obligația menținerii sau creării de spații plantate, în funcție de destinația și de capacitatea construcției, conform specificațiilor din cadrul reglementărilor specifice pe zone și subzone funcționale cuprinse în prezentul regulament.
- (2) Se recomandă ca plantarea spațiilor verzi să se facă în proporție de minim 80% cu specii locale, adaptate condițiilor climatice și favorabile faunei antropofile specifice;
- (3) În baza Convenției privind Diversitatea biologică ratificată prin Legea 58/1994 la plantarea spațiilor verzi se vor exclude speciile considerate invazive; excepții de la această regulă se admit numai în baza unui aviz de specialitate, potrivit legislației în vigoare
- (4) Vegetația înaltă matură va fi protejată și păstrată pe toată suprafața comunei, conform condițiilor prevăzute la nivelul zonelor și subzonelor funcționale
- (5) La realizarea străzilor noi, precum și la reabilitarea străzilor pe care nu există plantații, se vor planta arbori dacă prospectul permite amplasarea de spații verzi de aliniament.
- (6) Pentru realizarea spațiilor verzi publice se recomandă înscrierea acestora în cadrul Programului național de îmbunătățire a calității mediului prin realizarea de spații verzi în localități, program aprobat prin Legea 343/2007.
- (7) Perdelele forestiere de protecție vor avea o lățime minimă de 10,0 m.

2.8.2.1 Procente minime de spații verzi pe funcțiuni obligatoriu de asigurat în incinte pe raza Comunei Mărculești

- (1) Prezentele norme generale sunt completate de prevederile specifice la nivelul Zonelor funcționale; în cazul în care în cadrul Zonelor funcționale sunt specificate procente mai mari de spații verzi se aplică prevederile specifice.

- (2) Construcții administrative, birouri, construcții financiar-bancare
 - Minim 15%
- (3) Construcții comerciale
 - Minim 5%
- (4) Construcții de cult
 - Minim 25%
- (5) Construcții culturale
 - Sali de expoziții, reuniuni, muzee, biblioteci etc. : minim 10%
 - Celelalte categorii de construcții culturale : minim 20%
- (6) Construcții de învățământ - spațiile verzi amenajate vor reprezenta minim 20% din suprafața incintei;
- (7) Construcții de sanatare - spațiile verzi amenajate vor reprezenta minim 15% din suprafața incintei;
- (8) Construcții sportive- minim 30% din suprafața incintei;
- (9) Construcții și amenajări de agrement, construcții pentru turism/agroturism- minim 25% din suprafața incintei;
- (10) Construcții de locuințe- spațiile verzi (gradina de fatada, gradina de legume, livada, vie) vor reprezenta minim 40% din suprafața incintei
- (11) Construcții industriale și de depozitare- minim 20% din suprafața incintei, de regula perimetral

2.8.3 Împrejmuiri

- (1) Pentru coerența imaginii de ansamblu, împrejmuirile la stradă vor respecta înălțimea împrejmuirilor adiacente iar soclul va respecta înălțimea soclurilor împrejmuirilor adiacente, dacă prevederile specifice funcțiunilor nu prevăd altminteri.
- (2) Porțile împrejmuirilor situate în aliniament se vor deschide fără a afecta spațiul public.
- (3) Tratamentul arhitectural al împrejmuirilor va fi corelat cu cel al clădirilor aflate pe parcelă.
- (4) Se interzice vopsirea în culori stridente și strălucitoare a împrejmuirilor.

2.8.3.1 Zona de locuit și funcțiuni complementare

- (1) Împrejmuirile orientate spre spațiul public vor avea, în zona de locuințe individuale, înălțimea minimă de 1,50 m și înălțimea maximă de 1,80 m din care un soclu opac cu înălțimea minimă de 0,3 m și înălțimea maximă de 0,8 m și o parte transparentă/traforată, realizată din grilaj metalic, scânduri din lemn sau un sistem similar care permite vizibilitatea în ambele direcții și pătrunderea vegetației. Împrejmuirile vor putea fi dublate de garduri vii.

2.8.3.2 Servicii publice și spații comerciale

- (1) În cazul clădirilor retrase de la aliniament se recomandă să fie lipsite de gard și separate de spațiul public cu borduri sau cu garduri vii.
- (2) În cazul în care funcțiunea impune măsuri de protecție se pot admite împrejmuirile înalte orientate spre spațiul public vor avea înălțimea minimă de 1,50 m și înălțimea maximă de 1,80 m din care un soclu opac cu înălțimea minimă de 0,3 m și înălțimea maximă de 0,8 m și o parte transparentă/traforată, realizată din grilaj metalic, scânduri din lemn sau un sistem similar care permite vizibilitatea în ambele direcții și pătrunderea vegetației. Împrejmuirile vor putea fi dublate de garduri vii.

2.8.3.3 Zone de producție și alte zone din intravilan

- (1) Față de împrejurimile înalte prevăzute la punctul Servicii publice și spații se admit supraînălțări transparente cu rol de protecție până la înălțimea de 2,50 m.

3 PRESCRIPȚII SPECIFICE PE ZONE ȘI SUBZONE FUNCȚIONALE

DIVIZIUNEA TERENULUI ÎN ZONE ȘI SUBZONE FUNCȚIONALE

Regulamentul este alcătuit pentru zone și subzone funcționale.

Prezentul capitol detaliază prescripțiile specifice fiecărei subzone din cadrul unei zone funcționale.

C- ZONA CENTRALĂ A COMUNEI

- **C1**- Subzona centrală a comunei
- **C1_p**- Subzona centrală a comunei aflată în aria de protecție a monumentelor istorice

M- ZONA MIXTĂ

- **M1**- Subzona mixtă pentru locuire și servicii/comerț
- **M1_p**- Subzona mixtă pentru locuire și servicii/comerț aflată în aria de protecție a monumentelor istorice
- **M2**- Subzona mixtă pentru spații verzi și servicii/comerț

IS- ZONA DE INSTITUȚII PUBLICE ȘI SERVICII DE INTERES GENERAL

- **IS1**- Subzona de echipamentelor publice, din domeniul administrativ, financiar-bancar, comerț-servicii
- **IS2**- Subzona construcțiilor de cult
- **IS2_m**- Subzona construcțiilor de cult clasate ca monumente istorice
- **IS3**- Subzona construcțiilor de învățământ
- **IS4**- Subzona construcțiilor pentru sănătate și servicii sociale
- **IS5**- Subzona construcțiilor de cultură

L- ZONA LOCUINTELOR ȘI FUNCȚIUNILOR COMPLEMENTARE

- **L1**- Subzona locuințelor și funcțiilor complementare
- **L1_p**- Subzona locuințelor și funcțiilor complementare aflată în aria de protecție a monumentelor istorice

A- ZONA ACTIVITĂȚILOR ECONOMICE

- **A1**-Subzona activităților agricole și producție nepolunată
- **A2**-Subzona activităților agrozootehnice

V- ZONA SPAȚIILOR VERZI ȘI DE SPORT/AGREMENT

- **V1**-Subzona de spații verzi de tip parc, scuar sau fâșie plantată
- **V2**-Subzona de spații verzi pentru agrement și sport

Pd_i- ZONA TERENURILOR OCUPATE DE CONSTRUCȚII ȘI DE CURȚILE AFERENTE ACESTORA, EXISTENTE, AFLATE ÎN PĂDURI

DS- ZONĂ CU DESTINAȚIE SPECIALĂ

CC- ZONA CĂILOR DE COMUNICAȚIE RUTIERĂ

G- ZONA DE GOSPODARIE COMUNALA ȘI INFRASTRUCTURA TEHNICA

- **G1**- Subzona cimitirelor
- **G2**- Subzona echipării tehnico-edilitare

EX- ZONE SITUATE ÎN EXTRAVILAN

- **EX1** – Subzona destinată agriculturii
- **EX2** – Subzona destinată apelor
- **EX3** – Subzona destinată pădurilor
- **EX4** – Subzona destinată terenurilor neproductive

URBAN OPEN G.I.S.

PLAN URBANISTIC
GENERAL
COMUNA MĂRCULEȘTI

Regulament Local

de Urbanism

Fiecare dintre zonele și subzonele de mai sus fac obiectul unor prevederi organizate conform următorului conținut:

SECȚIUNEA I : CARACTERUL GENERAL AL ZONEI

SECȚIUNEA II : UTILIZARE FUNCȚIONALĂ

- Articolul 1 - Utilizări admise;
- Articolul 2 - Utilizări admise cu condiționări;
- Articolul 3 - Utilizări interzise;

SECȚIUNEA III: CONDIȚII DE AMPLASARE, ECHIPARE ȘI CONFIGURARE A CLĂDIRILOR

- Articolul 4- Caracteristici ale parcelelor (suprafețe, forme, dimensiuni)
- Articolul 5- Amplasarea clădirilor față de aliniament
- Articolul 6- Amplasarea clădirilor față de limitele laterale și posterioare ale parcelelor;
- Articolul 7- Amplasarea clădirilor unele față de altele pe aceeași parcelă;
- Articolul 8- Circulații și accese;
- Articolul 9- Staționarea autovehiculelor;
- Articolul 10- Înălțimea maxima admisibila a clădirilor;
- Articolul 11- Aspectul exterior al clădirilor;
- Articolul 12- Condiții de echipare edilitara;
- Articolul 13- Spații libere și spații plantate;
- Articolul 14- Împrejmuiri;

SECȚIUNEA IV: POSIBILITĂȚI MAXIME DE OCUPARE ȘI UTILIZARE A TERENULUI

- Articolul 15- Procent maxim de ocupare a terenului (POT);
- Articolul 16- Coeficient maxim de utilizare a terenului (CUT);

3.1 **C - ZONA CENTRALĂ A COMUNEI**

SECȚIUNEA I : CARACTERUL GENERAL AL ZONEI

Pentru comuna Mărculești a fost stabilită prin prezentul regulament de urbanism o zonă centrală, în satul Mărculești, amplasată în zona care istoric constituie vatra localității.

Zona centrală C cuprinde zona de concentrare a principalelor echipamente publice care servesc comuna: primăria, postul de poliție, căminul cultural, o școală, o grădiniță, un dispensar uman cu cabinete medicale, două parcuri, o biserică, servicii comerciale, precum și locuințe.

Prevederile prezentului capitol se completează cu prevederile specifice funcțiunilor, cuprinse la categoriile: L, IS, DS, V, CC.

Zona este compusă din următoarele subzone:

- **C1** - Subzona centrală a comunei
- **C1_p** – Subzona centrală a comunei aflată în aria de protecție a monumentelor istorice

3.1.1 **C1 – Subzona centrală a comunei**

SECȚIUNEA I : CARACTERUL GENERAL AL SUBZONEI

Zona centrală a comunei Mărculești, amplasată în satul Mărculești.

SECȚIUNEA II : UTILIZARE FUNCȚIONALĂ

ARTICOLUL 1 - UTILIZĂRI ADMISE

- Instituții, servicii și echipamente publice:
 - Primărie, Poliție locală, Școală, serviciul de evidență a persoanei
 - Unități de intervenție în situații de urgență,
 - Puncte de informare,
 - Sedii ale serviciilor descentralizate în subordinea primăriei sau altor autorități
 - Sedii ale unor companii și firme;
 - Clădiri mici de birouri
 - Sedii de bănci, fonduri de investitii
 - Sedii societati financiare nebancale (de credit, de leasing, amanet, cooperative de credit, case de ajutor reciproc etc)
 - Sedii societăți de asigurari, brokeraj
 - Comerț en detail: comerț alimentar și nealimentar având Scom<400 mp, închiriere CD/DVD, aparatură, scule, unelte, ținute speciale etc
 - Magazin general sau supermarket cu Scom<1500 mp
 - Servicii cu acces public
 - Servicii profesionale
 - Servicii manufacturiere în spații închise
 - Alimentație publică
 - Structuri de cazare: hotel, apart-hotel, hostel, pensiuni;
 - Lăcașuri de cult, sedii administrative ale cultelor religioase (emiterea autorizației de construire se va face conform prescripțiilor specifice subzonei IS2)

- Învățământ cu rază de servire comunală: creșe, grădinițe, școli, afterschool
- Învățământ cu rază de servire intercomunală: licee, învățământ vocațional cu cămine și cantine aferente
- Spații cu dublă funcționalitate în incinta unităților școlare (care pot deservi atât unitatea de învățământ cât și comunitatea): cantine, cluburi, biblioteci, săli de sport, terenuri de sport, bazine de înot etc, cu organizarea corespunzătoare a incintei
- Dispensare medicale; centre de permanență
- Cabinete medicale de specialitate; cabinete de medicină de familie; cabinete de fizioterapie, cabinete stomatologice
- Laboratoare medicale
- Farmacii și puncte farmaceutice;
- Centre de asistență socială
- Cămine culturale;
- Muze; case memoriale;
- Expoziții;
- Biblioteci/mediateci deschise publicului;
- Cluburi;
- Săli de întruniri
- Alimentație publică: cantină, catering, restaurant, bistro, patiserie, cafenea, etc
- Construcții destinate sportului și agrementului:
 - Sala de sport
 - Bazin de înot acoperit
 - Bowling, popicarie, săli de jocuri
 - Centre Spa
 - Alte spații închise destinate activităților fizice și agrementului
- Amenajări:
 - Parcaje;
 - Spații libere pietonale;
 - Spații plantate
- Locuințe individuale:
 - Cu partiu special care includ spații pentru profesii liberale
 - Care includ la parter spații comerciale (și de servicii sau activități manufacturiere compatibile cu locuirea)
 - Locuințe individuale clasice
- Se admit conversii funcționale compatibile cu caracterul zonei

ARTICOLUL 2 - UTILIZĂRI ADMISE CU CONDIȚIONĂRI

- Anexe ale locuințelor cu condiția să nu producă dezagremente și să nu ocupe mai mult de 20% din suprafața unei incinte (gospodării):
 - Anexe gospodărești care nu produc murdărie (garaj, magazie, etc.)
 - Anexe pentru depozitarea produselor agricole (pătul, fânar etc) amplasate conform reglementărilor sanitare și de protecție la incendiu, de regulă în afara benzii de construibilitate
- Construcții și amenajări din domeniul gospodăriei comunale cu condiția să se asigure, după caz, distanțele de protecție față de vecinătăți:
 - Hală agroalimentară

- Piețe volante
- Târg periodic
- Sedii ale întreprinderilor de gospodărie comunală (numai activități compatibile cu zona centrală)
- Mică producție manufacturieră cu condiția sa fie compatibilă cu amplasamentul: nepoluantă, de preferat vizitabilă, atractivă din punct de vedere turistic, obligatoriu înglobând spații de vânzare, care nu generează transporturi grele
- Lacasuri de cult noi cu condiția sa fie amplasate la mai mult de 100 m de localuri de alimentare publică ce desfac băuturi alcoolice (emiterea autorizației de construire se va face conform prescripțiilor specifice subzonei IS2)
- Localuri noi de alimentare publică care desfac băuturi alcoolice cu condiția sa fie amplasate la minim 100 m de imobile existente cu destinație lacasuri de cult, unitati de ocrotire a minorilor și unitati de învățământ pentru minori
- Unitati care comercializeaza tigari și alimente catalogate ca nerecomandate cu condiția sa se amplasaze la minim 100 m de unitati de ocrotirea minorilor și unitati de învățământ pentru minori

ARTICOLUL 3 - UTILIZĂRI INTERZISE

- Alte utilizari decat cele prevazute la articolele 1 și 2
- Activități poluante, cu risc tehnologic, incomode prin traficul generat sau care utilizeaza pentru depozitare și producție terenul vizibil din circulațiile publice sau din instituțiile publice;
- Disponerea de panouri de afișaj pe plinurile fațadelor, desfigurand arhitectura și deteriorand finisajul acestora;
- Orice utilizări ce produc dezagremente sau de natură să deprecieze zona (de exemplu: depozitare, vulcanizare, spălătorie auto, reparații auto, stație alimentare carburanți, utilizări care presupun trafic greu)
- Anexe ce produc dezagremente (precum anexe pentru creșterea animalelor de producție)
- Construcții provizorii, cu excepția anexelor funcționale, chioșcurilor și tonetelor executate pe bază de standard local aprobat
- Lucrări de terasament de natura să afecteze amenajările din spațiile publice și construcțiile de pe parcelele adiacente,
- Orice lucrări de terasament care pot sa provoace scurgerea apelor pe parcelele vecine sau care împiedica evacuarea și colectarea apelor meteorice.

SECȚIUNEA III: CONDIȚII DE AMPLASARE ECHIPARE ȘI CONFIGURARE A CLĂDIRILOR

ARTICOLUL 4 - CARACTERISTICI ALE PARCELELOR (SUPRAFETE, FORME, DIMENSIUNI)

- În cazul construcțiilor publice dispuse izolat, terenul minim este de **800 mp**, cu un front la stradă de minim **15.00 metri**;
- Pentru celelalte categorii de funcțiuni, se recomanda parcele avand minim **500 mp** și un front la strada de minim **12.00 metri** în cazul construcțiilor cuplate la un calcan lateral sau independente;

- In cazul locuintelor individuale (inclusiv cele care includ spatii pentru profesii liberale și cele care includ spatii comerciale ce ocupa maxim 100 mp), se va respecta capitolul **2.7 Reguli cu privire la forma și dimensiunile terenului pentru construcții**

ARTICOLUL 5 - AMPLASAREA CLĂDIRILOR FAȚĂ DE ALINIAMENT

- Amplasarea construcțiilor se va face retrasa de la aliniament cu respectarea regulilor generale de la capitolul **2.4.1 Amplasarea față de aliniament**;
- Retragera minimă admisibilă este de 3,0 m dacă nu intervine regula realinierii parcelelor sau regula calcanului; retragera maximă recomandată este de 10,0 m de la aliniament; excepție fac construcțiile amplasate la drumurile clasificate la care se aplică prevederile OUG 43/1997 cu modificările ulterioare și cele cuprinse în avizul administratorului drumului;
- Pentru echipamentele publice retragera minimă de la aliniament va fi de 6,0 metri, dacă nu intervine regula realinierii parcelelor;

ARTICOLUL 6 - AMPLASAREA CLĂDIRILOR FAȚĂ DE LIMITELE LATERALE ȘI POSTERIOARE ALE PARCELELOR

Amplasarea față de limitele laterale și față de limita posterioară se va realiza conform capitolelor 2.4.2 Amplasarea față de limitele laterale și 2.4.3 Amplasarea față de limita posterioară , cu următoarele precizări:

- Clădirile vor fi dispuse de regula izolat, dacă nu intervine regula calcanului.
- Se interzice construirea pe limita parcelei dacă aceasta constituie linie de separație funcțională, cazuri în care se admite realizarea noilor clădiri numai cu o retrageră față de limitele laterale ale parcelei egală cu jumătate din înălțimea la cornișă, dar nu mai puțin de **5.00** metri;
- Distanța dintre clădirea unei biserici ortodoxe și limitele laterale și posterioare ale parcelei este de minim 5.00 metri
- Este posibilă amplasarea pe limita de proprietate în cazul în care pe parcela adiacentă este în curs un proiect similar, care va duce în final la realizarea unor construcții cuplate
- Se recomandă ca, pentru a respectarea intimității locuințelor, parapetul ferestrelor de pe fațadele laterale ale clădirilor cu alte funcțiuni decât locuințe, care sunt orientate spre locuințele de pe parcelele adiacente, situate la mai puțin de 10.00 metri, să aibă parapetul ferestrelor la minim 1.90 metri de la pardoseala încăperilor;
- Pentru anexele parter cu înălțimea la streasina/cornișa de maxim 3,0 m care nu produc nici un fel de dezagregamente se admite ieșirea din banda de constructibilitate și amplasarea la minim 1,0 m de limitele laterale și limita posterioară a proprietății; amplasarea anexelor pe limitele laterale/posterioare de proprietate se admite numai în cazul cuplării la calcanul anexelor adiacente

Locuințe:

- Retragera față de limitele laterale va fi minim $\frac{1}{2}$ înălțimea la cornișă/streașină dar nu mai puțin de 3,0 m, dacă normele PSI sau de însorire nu impun mai mult.
- Retragera minimă față de limita posterioară este de $\frac{1}{2}$ din înălțimea la cornișă/streașină dar nu mai puțin de 5,0 m.
- Retragera față de limita separativă dintre zona rezidențială și o funcțiune publică sau o biserică, va fi de minim 5,0 m.

Clădiri publice:

- Clădirile publice se amplasează de izolat;
- Clădirile vor fi retrase față de limitele laterale cu minim $\frac{1}{2}$ înălțimea la cornișă/streașină dar nu mai puțin de 4,0 m;
- Distanțele prevăzute la alineatul precedent se majorează în cazul în care clădirea propusă sau clădirea de pe parcela adiacentă au funcțiunea de locuire sau altă funcțiune cu reglementări specifice privind însorirea¹¹, caz în care distanțele de amplasare față de construcțiile de pe parcela adiacentă vor fi egale cu înălțimea clădirii celei mai înalte iar o eventuală reducere a acestei distanțe până la $\frac{1}{2}$ din înălțimea la cornișă se justifică prin studiu de însorire.
- Retragera minimă a construcțiilor publice față de limita posterioară este de $\frac{1}{2}$ din înălțimea la cornișă/streașină dar nu mai puțin de 5,0 m. Distanța se poate reduce la $\frac{1}{4}$ din înălțimea la cornișă dar nu mai puțin de 5,0 m cu condiția ca distanța față de construcția de pe parcela adiacentă să fie minim înălțimea construcției celei mai înalte.

Construcții cu alte utilizări decât cele publice:

- Retragera față de una dintre limitele laterale va fi minim $\frac{1}{2}$ înălțimea la cornișă/streașină dar nu mai puțin de 3,0 m, dacă normele PSI sau de însorire nu impun mai mult.
- Retragera minimă față de limita posterioară este de $\frac{1}{2}$ din înălțimea la cornișă/streașină dar nu mai puțin de 5,0 m.

ARTICOLUL 7 - AMPLASAREA CLĂDIRILOR UNELE FAȚĂ DE ALTELE PE ACEEAȘI PARCELA

- Distanța minimă dintre clădirile de pe aceeași parcelă va fi egală cu înălțimea la cornișă a clădirii celei mai înalte măsurată în punctul cel mai înalt față de teren dar nu mai puțin de 4.0 m; distanța se poate reduce la jumătate, dar nu mai puțin de 3,00 m în cazul în care nici una dintre construcții nu are orientată spre cealaltă incaperi cu condiții specifice de însorire.

ARTICOLUL 8 - CIRCULAȚII ȘI ACCESE

- Parcela este construibilă numai dacă are asigurat cel puțin un acces carosabil de minim **4.00** metri lațime, în mod direct, dintr-o circulație publică; pentru utilizari care nu implică accesul publicului este posibil ca accesul carosabil să se facă printr-un drept de trecere legal obținut prin una din proprietățile învecinate;
- Numarul acceselor se stabilește pe baza normelor specifice;
- În toate cazurile accesul de aprovizionare și accesul de serviciu vor fi separate de accesul publicului.
- În toate cazurile este obligatorie asigurarea accesului în spațiile publice a persoanelor cu dizabilitati.

ARTICOLUL 9 - STAȚIONAREA AUTOVEHICULELOR

- Staționarea autovehiculelor necesare funcționării diferitelor activități se admite numai în interiorul parcelei, deci în afara circulațiilor publice; pentru norme specifice pe activități vezi capitolul **2.8.1 Parcaje**

¹¹De exemplu clădiri de învățământ

- Locurile de parcare pentru personal și cele pentru locatari se vor asigura obligatoriu în incinta proprie;
- Se recomandă ca gruparea prin cooperare a parcajelor la sol sa se facă în suprafețe dimensionate și dispuse astfel încat sa permita ulterior, odată cu creșterea gradului de motorizare, construirea unor parcaje supraetajate.

ARTICOLUL 10 - ÎNĂLȚIMEA MAXIMA ADMISIBILA A CLĂDIRILOR

- Înălțimea maxima admisibila la streășină 12,00 metri (P+2E);
- Se admite mansardarea (max.60% din nivelul curent) sau un nivel retras în interiorul unui arc de cerc cu raza de 4,0 metri și tangenta la 45° la acesta.

ARTICOLUL 11 - ASPECTUL EXTERIOR AL CLĂDIRILOR

- Se vor aplica prevederile generale inscrise la capitolul **2.3.5 Reguli referitoare la aspectul exterior**
- Culorile de accent vor putea reprezenta maxim 15% din suprafața fiecărei fațade.

ARTICOLUL 12 - CONDIȚII DE ECHIPARE EDILITARA

- Se vor respecta reglementările generale de la capitolul **2.6 Reguli cu privire la echiparea edilitară și evacuarea deșeurilor**
- Este obligatorie racordarea construcțiilor la rețelele publice existente de apa, canalizare și energie electrică.
- Se admit în mod provizoriu soluții locale, cu asigurarea posibilității de racordare la viitoarele rețele de apă și canalizare și cu condiția respectării normelor de protecție sanitară și obtinerii avizului Agentiei de Protecția Mediului
- Bransamentele se vor realiza obligatoriu ingropat.

ARTICOLUL 13.- SPAȚII LIBERE ȘI SPAȚII PLANTATE

- Se vor respecta prescripțiile generale de la capitolul **2.8.2 Spații verzi**

ARTICOLUL 14.- ÎMPREJMUIRI

- Se vor aplica prescripțiile generale cuprinse în capitolul **2.8.3 Împrejmuiri**

SECȚIUNEA IV: POSIBILITĂȚI MAXIME DE OCUPARE ȘI UTILIZARE A TERENULUI

ARTICOLUL 15 - PROCENT MAXIM DE OCUPARE A TERENULUI (POT)

- POT maxim = 50%, fără a depăși POT maxim specific funcțiunii (vezi capitolele L, IS, DS, V)

ARTICOLUL 16 - COEFICIENT MAXIM DE UTILIZARE A TERENULUI (CUT)

- CUT maxim = 1.5, fără a depăși CUT maxim specific funcțiunii (vezi capitolele L, IS, DS, V)

3.1.2 C1_p – Subzona centrală a comunei aflată în aria de protecție a monumentelor istorice

SECȚIUNEA I : CARACTERUL GENERAL AL SUBZONEI

Porțiunea din zona centrală a comunei Mărculești, localizată în satul Mărculești, cuprinsă în aria de protecție a monumentelor istorice.

Prevederile prezentului capitol se completează cu prevederile **2.1.7 Zone construite**

SECȚIUNEA II : UTILIZARE FUNCȚIONALĂ

ARTICOLUL 1 - UTILIZĂRI ADMISE

- Instituții, servicii și echipamente publice:
 - Primărie, Poliție, Școală, serviciul de evidență a persoanei
 - Unități de intervenție în situații de urgență
 - Puncte de informare
 - Sedii ale serviciilor descentralizate în subordinea primăriei sau altor autorități
 - Sedii ale unor companii și firme
 - Clădiri mici de birouri
 - Sedii de bănci, fonduri de investiții
 - Sedii societăți financiare nebancale (de credit, de leasing, amanet, cooperative de credit, case de ajutor reciproc etc)
 - Sedii societăți de asigurări, brokeraj
 - Comerț en detail: comerț alimentar și nealimentar având $S_{com} < 400$ mp, închiriere CD/DVD, aparatură, scule, unelte, ținute speciale etc
 - Magazin general sau supermarket cu $S_{com} < 1500$ mp
 - Servicii cu acces public
 - Servicii profesionale
 - Servicii manufacturiere în spații închise
 - Alimentație publică
 - Structuri de cazare: hotel, apart-hotel, hostel, pensiuni;
 - Lăcașuri de cult, sedii administrative ale cultelor religioase (emiterea autorizației de construire se va face conform prescripțiilor specifice subzonei IS2)
 - Învățământ cu rază de servire comunală: creșe, grădinițe, școli, afterschool
 - Învățământ cu rază de servire intercomunală: licee, învățământ vocațional cu cămine și cantine aferente
 - Spații cu dublă funcționalitate în incinta unităților școlare (care pot deservi atât unitatea de învățământ cât și comunitatea): cantine, cluburi, biblioteci, săli de sport, terenuri de sport, bazine de înot etc, cu organizarea corespunzătoare a incintei
 - Dispensare medicale; centre de permanență
 - Cabinete medicale de specialitate; cabinete de medicină de familie; cabinete de fizioterapie, cabinete stomatologice
 - Laboratoare medicale
 - Farmacii și puncte farmaceutice
 - Centre de asistență socială
 - Cămine culturale

- Muze; case memoriale
- Expoziții
- Biblioteci/mediateci deschise publicului
- Cluburi
- Săli de întruniri
- Alimentație publică: cantină, catering, restaurant, bistro, patiserie, cafenea, etc
- Construcții destinate sportului și agrementului:
 - Sala de sport
 - Bazin de înot acoperit
 - Bowling, popicarie, săli de jocuri
 - Centre Spa
 - Alte spații închise destinate activităților fizice și agrementului
- Amenajări:
 - Parcaje
 - Spații libere pietonale
 - Spații plantate
- Locuințe individuale:
 - Cu partiu special care includ spații pentru profesii libere
 - Care includ la parter spații comerciale (și de servicii sau activități manufacturiere compatibile cu locuirea)
 - Locuințe individuale clasice
- Se admit conversii funcționale compatibile cu caracterul zonei

ARTICOLUL 2 - UTILIZĂRI ADMISE CU CONDIȚIONĂRI

- Mică producție manufacturieră cu condiția să fie compatibilă cu amplasamentul: nepoluantă, de preferat vizitabilă, atractivă din punct de vedere turistic, obligatoriu înglobând spații de vânzare, care nu generează transporturi grele
- Lacasuri de cult noi cu condiția să fie amplasate la mai mult de 100 m de localuri de alimentație publică ce desfac băuturi alcoolice (emiterea autorizației de construire se va face conform prescripțiilor specifice subzonei IS2)
- Localuri noi de alimentație publică care desfac băuturi alcoolice cu condiția să fie amplasate la minim 100 m de imobile existente cu destinație lacasuri de cult, unitati de ocrotire a minorilor și unitati de învățământ pentru minori
- Unitati care comercializeaza tigari și alimente catalogate ca nerecomandate cu condiția să se amplasaze la minim 100 m de unitati de ocrotirea minorilor și unitati de învățământ pentru minori

ARTICOLUL 3 - UTILIZĂRI INTERZISE

- Alte utilizari decat cele prevazute la articolele 1 și 2
- Activități poluante, cu risc tehnologic, incomode prin traficul generat sau care utilizeaza pentru depozitare și producție terenul vizibil din circulațiile publice sau din instituțiile publice
- Disponerea de panouri de afișaj pe plinurile fațadelor, desfigurand arhitectura și deteriorand finisajul acestora
- Orice utilizări ce produc dezagremente sau de natură să deprecieze zona (de exemplu: depozitare, vulcanizare, spălătorie auto, reparații auto, stație alimentare carburanți, utilizări care presupun trafic greu)

- Anexe ce produc dezagregamente (precum anexe pentru creșterea animalelor de producție)
- Construcții provizorii, cu excepția anexelor funcționale, chioșcurilor și tonetelor executate pe bază de standard local aprobat
- Lucrări de terasament de natura să afecteze amenajările din spațiile publice și construcțiile de pe parcelele adiacente
- Orice lucrări de terasament care pot să provoace scurgerea apelor pe parcelele vecine sau care împiedică evacuarea și colectarea apelor meteorice

SECȚIUNEA III: CONDIȚII DE AMPLASARE ECHIPARE ȘI CONFIGURARE A CLĂDIRILOR

ARTICOLUL 4 - CARACTERISTICI ALE PARCELELOR (SUPRAFETE, FORME, DIMENSIUNI)

- Se vor respecta suprafețele, formele și dimensiunile existente
- Modificările sunt permise doar prin Elaborarea unei documentații de tip PUD, avizată și aprobată conform legii

ARTICOLUL 5 - AMPLASAREA CLĂDIRILOR FAȚĂ DE ALINIAMENT

- Se vor respecta retragerile existente
- Modificările sunt permise doar prin Elaborarea unei documentații de tip PUD, avizată și aprobată conform legii
- Pentru terenurile libere de construcții se aplică regula realinierii parcelelor sau regula calcanului
- Pentru construcțiile amplasate la drumurile clasificate se aplică prevederile OUG 43/1997 cu modificările ulterioare și cele cuprinse în avizul administratorului drumului

ARTICOLUL 6 - AMPLASAREA CLĂDIRILOR FAȚĂ DE LIMITELE LATERALE ȘI POSTERIOARE ALE PARCELELOR

- Se vor respecta retragerile existente
- Modificările sunt permise doar prin Elaborarea unei documentații de tip PUD, avizată și aprobată conform legii
- Pentru terenurile libere de construcții se aplică regula realinierii parcelelor sau regula calcanului

ARTICOLUL 7 - AMPLASAREA CLĂDIRILOR UNELE FAȚĂ DE ALTELE PE ACEEAȘI PARCELA

- Distanța minimă dintre clădirile de pe aceeași parcelă va fi egală cu înălțimea la cornișă a clădirii celei mai înalte măsurată în punctul cel mai înalt față de teren dar nu mai puțin de 4.0 m; distanța se poate reduce la jumătate, dar nu mai puțin de 3,00 m în cazul în care nici una dintre construcții nu are orientată spre cealaltă încăperi cu condiții specifice de însorire.

ARTICOLUL 8 - CIRCULAȚII ȘI ACCESE

- Parcela este construibilă numai dacă are asigurat cel puțin un acces carosabil de minim **4.00** metri lațime, în mod direct, dintr-o circulație publică; pentru utilizari care nu implica accesul publicului este posibil ca accesul carosabil să se facă printr-un drept de trecere legal obținut prin una din proprietățile învecinate
- Numarul acceselor se stabilește pe baza normelor specifice
- În toate cazurile accesul de aprovizionare și accesul de serviciu vor fi separate de accesul publicului
- În toate cazurile este obligatorie asigurarea accesului în spațiile publice a persoanelor cu dizabilitati

ARTICOLUL 9 - STAȚIONAREA AUTOVEHICULELOR

- Staționarea autovehiculelor necesare funcționării diferitelor activități se admite numai în interiorul parcelei, deci în afara circulațiilor publice; pentru norme specifice pe activitati vezi capitolul **2.8.1 Parcaje**
- Locurile de parcare pentru personal și cele pentru locatari se vor asigura obligatoriu în incinta proprie
- Se recomandă ca gruparea prin cooperare a parcajelor la sol să se facă în suprafețe dimensionate și dispuse astfel încât să permită ulterior, odată cu creșterea gradului de motorizare, construirea unor parcaje supraetajate

ARTICOLUL 10 - ÎNĂLȚIMEA MAXIMA ADMISIBILĂ A CLĂDIRILOR

- Se vor respecta înălțimile existente, fără a depăși P+1E+M în cazul locuințelor, respectiv P+2E în cazul celorlalte activități

ARTICOLUL 11 - ASPECTUL EXTERIOR AL CLĂDIRILOR

- Se vor aplica prevederile generale înscrise la capitolul **2.1.7 Zone construite**

ARTICOLUL 12 - CONDIȚII DE ECHIPARE EDILITARA

- Se vor respecta reglementările generale de la capitolul **2.6 Reguli cu privire la echiparea edilitară și evacuarea deșeurilor**
- Este obligatorie racordarea construcțiilor la rețelele publice existente de apă, canalizare și energie electrică
- Se admit în mod provizoriu soluții locale, cu asigurarea posibilității de racordare la viitoarele rețele de apă și canalizare și cu condiția respectării normelor de protecție sanitară și obținerii avizului Agenției de Protecția Mediului
- Branșamentele se vor realiza obligatoriu îngropat

ARTICOLUL 13 - SPAȚII LIBERE ȘI SPAȚII PLANTATE

- Se vor respecta prescripțiile generale de la capitolul **2.8.2 Spații verzi** coroborat cu prescripțiile generale de la capitolul **2.1.7 Zone construite**

ARTICOLUL 14 - ÎMPREJMUIRI

- Se vor aplica prescripțiile generale cuprinse în capitolul **2.8.3 Împrejmuiri** coroborat cu prescripțiile generale de la capitolul **2.1.7 Zone construite**

SECȚIUNEA IV: POSIBILITĂȚI MAXIME DE OCUPARE ȘI UTILIZARE A TERENULUI

ARTICOLUL 15 - PROCENT MAXIM DE OCUPARE A TERENULUI (POT)

- POT max. = 50%, fără a depăși POT maxim specific funcțiunii (vezi capitolele L, IS, DS, V)

ARTICOLUL 16 - COEFICIENT MAXIM DE UTILIZARE A TERENULUI (CUT)

- CUT max. = 1.50 ADC/mp teren, fără a depăși CUT maxim specific funcțiunii (vezi capitolele L, IS, DS, V)

3.2 M - ZONA MIXTĂ

Zona mixta este definită în general ca zona de conversie funcțională, de regula din locuire în funcțiuni din sectorul terțiar (servicii). Datorită realizării treptate și parțială a conversiei rezulta o mixitate funcțională care da caracterul particular al zonei.

Zona este compusă din următoarele subzone:

- **M1** - Subzona mixtă pentru locuire și servicii/comerț
- **M1_p** - Subzona mixtă pentru locuire și servicii/comerț aflată în aria de protecție a monumentelor istorice
- **M2** - Subzona mixtă pentru spații verzi și servicii/comerț

3.2.1 M1 - Subzona mixtă pentru locuire și servicii/comerț

SECȚIUNEA I : CARACTERUL GENERAL AL ZONEI

Subzona de locuinte individuale cu sau fara spatii cu alta destinatie, inglobate și de servicii diverse compatibile cu locuirea, cu regim de înălțime de maxim P- P+2E.

SECȚIUNEA II : UTILIZARE FUNCȚIONALĂ

ARTICOLUL 1 - UTILIZĂRI ADMISE

- Instituții, servicii și echipamente publice:
 - Sedii ale serviciilor descentralizate în subordinea primăriei sau altor autorități;
 - Unități de intervenție în situații de urgență;
 - Puncte de informare;
 - Sedii ale unor companii și firme;
 - Clădiri de birouri;
 - Oficii poștale;
 - Sedii de bănci, fonduri de investitii;
 - Sedii societati financiare nebancale (de credit, de leasing, amanet, cooperative de credit, case de ajutor reciproc etc);
 - Sedii societăți de asigurari, brokeraj;
 - Comerț en detail: comerț alimentar și nealimentar având Scon<400 mp, închiriere CD/DVD, aparatură, scule, unelte, ținute speciale etc;
 - Servicii cu acces public;
 - Servicii profesionale;
 - Servicii manufacturiere în spații închise;
 - Alimentație publică;

- Cabinete medicale de specialitate; cabinete de medicină de familie; cabinete de fizioterapie, cabinete stomatologice;
- Laboratoare medicale;
- Farmacii și puncte farmaceutice;
- Locuințe individuale:
 - Cu partiu special care includ spații pentru profesii liberale;
 - Care includ la parter spații comerciale (și de servicii sau activități manufacturiere compatibile cu locuirea);
 - Locuințe individuale clasice;
- Amenajări:
 - Parcaje;
 - Spații libere pietonale;
 - Spații plantate;
- Se admit conversii funcționale compatibile cu caracterul zonei.

ARTICOLUL 2 - UTILIZĂRI ADMISE CU CONDIȚIONĂRI

- Se admite extinderea, mansardarea sau supraetajarea clădirilor existente, cu respectarea condițiilor de amplasare, echipare și configurare precum și a posibilităților maxime de ocupare și utilizare a terenului prevăzute de prezentul regulament. În cazul mansardarilor, suprafața a nivelului (SN) mansardei va reprezenta maximum 60% din suprafața nivelului curent (se va lua în calcul numai porțiunea cu h liber $\geq 1,40$ m).
- Anexe ale locuințelor cu condiția să nu producă dezagremente și să nu ocupe mai mult de 20% din suprafața unei incinte (gospodăriei):
 - Anexe gospodărești care nu produc murdărie (garaj, magazie, etc.)
 - Anexe pentru depozitarea produselor agricole (pătul, fânar etc) amplasate conform reglementărilor sanitare și de protecție la incendiu, de regulă în afara benzii de construibilitate
 - Construcții de tip solare pentru legume și/sau flori cu condiția respectării cap. 2.4 Reguli de amplasare și retrageri minime obligatorii
- Construcții și amenajări din domeniul gospodăriei comunale cu condiția să se asigure, după caz, distanțele de protecție față de vecinătăți:
 - Hală agroalimentară
 - Piețe volante
 - Târg periodic
 - Sedii ale întreprinderilor de gospodărie comunală (numai activități compatibile cu zona de locuire)
- Mică producție manufacturieră cu condiția să fie compatibilă cu amplasamentul: nepoluantă, de preferat vizitabilă, atractivă din punct de vedere turistic, obligatoriu înglobând spații de vânzare, care nu generează transporturi grele
- Lacasuri de cult noi cu condiția să fie amplasate la mai mult de 100 m de localuri de alimentație publică ce desfac băuturi alcoolice (emiterea autorizației de construire se va face conform prescripțiilor specifice subzonei IS2)
- Localuri noi de alimentație publică care desfac băuturi alcoolice cu condiția să fie amplasate la minim 100 m de imobile existente cu destinație lacasuri de cult, unități de ocrotire a minorilor și unități de învățământ pentru minori

- Unitati care comercializeaza tigari și alimente catalogate ca nerecomandate cu condiția sa se amplasaze la minim 100 m de unitati de ocrotirea minorilor și unitati de învățământ pentru minori
- Panouri publicitare cu condiția respectarii regulamentului local de publicitate

ARTICOLUL 3 - UTILIZĂRI INTERZISE

- Orice alte utilizari care nu sunt incluse la articolele 1 și 2
- Orice utilizări ce produc dezagremente sau de natură să deprecieze zona
- Depozitarea pentru vanzare a unor cantități mari de substanțe inflamabile sau toxice;
- Lucrări de terasament de natura sa afecteze amenajările din spațiile publice și construcțiile de pe parcelele adiacente;
- orice lucrări de terasament care pot sa provoace scurgerea apelor pe parcelele vecine sau care împiedică evacuarea și colectarea rapida a apelor meteorice

SECȚIUNEA III: CONDIȚII DE AMPLASARE ECHIPARE ȘI CONFIGURARE A CLĂDIRILOR

ARTICOLUL 4 - CARACTERISTICI ALE PARCELELOR (SUPRAFETE, FORME, DIMENSIUNI)

- În cazul construcțiilor publice dispuse izolat, terenul minim este de **800 mp**, cu un front la stradă de minim **15.00 metri**;
- Pentru celelalte categorii de funcțiuni, se recomanda parcele avand minim **500 mp** și un front la strada de minim **12.00 metri**;
- Pentru amplasarea de locuințe individuale se vor respecta prescripțiile capitolului **2.7 Reguli cu privire la forma și dimensiunile terenului pentru construcții**

ARTICOLUL 5 - AMPLASAREA CLĂDIRILOR FAȚĂ DE ALINIAMENT

- Amplasarea clădirilor se va face în condițiile capitolului **2.4.1 Amplasarea față de aliniament** cu următoarele precizări:
 - Pentru echipamentele publice și pentru utilizările care atrag un aflux important de vizitatori retragerea minimă va fi de 6,0 m, în cazul în care regimul de aliniere dominant este retras de la aliniament sau pe aliniament, în cazul regimul de aliniere dominant este la aliniament (vezi și condiționările specifice de la IS);
 - Pentru locuinte retragerea minimă admisibila este de 3,0 m daca nu intervine regula realinierii parcelelor sau regula calcanului; retragerea maxima recomandată este de 10,0 m de la aliniament; excepție fac construcțiile amplasate la drumurile clasificate la care se aplică prevederile OUG 43/1997 cu modificarile ulterioare și cele cuprinse în avizul administratorului drumului;
 - La amplasarea construcțiilor noi în lungul DJ, se vor respecta limita exterioară a zonei de siguranță, limita zonei de protecție, precum și distanțele față de DJ, în conformitate cu legislația în vigoare;
 - Zonele intersecțiilor DJ cu străzile laterale principale și drumurile clasificate, vor fi protejate și se vor impune restricții de construire pentru rezervarea suprafețelor necesare modernizării intersecțiilor și asigurării vizibilității;

ARTICOLUL 6 - AMPLASAREA CLĂDIRILOR FAȚĂ DE LIMITELE LATERALE ȘI POSTERIOARE ALE PARCELELOR

Amplasarea clădirilor va respecta regulile generale de la capitolele **2.4.2 Amplasarea față de limitele laterale** și cap. **2.4.3 Amplasarea față de limita posterioară** cu următoarele precizări:

- Clădirile vor fi dispuse izolat, dacă nu intervine regula calcanului.
- Se interzice construirea pe limita parcelei dacă aceasta constituie linie de separație funcțională, cazuri în care se admite realizarea noilor clădiri numai cu o retragere față de limitele laterale ale parcelei egală cu jumătate din înălțimea la cornișă, dar nu mai puțin de 5.00 metri;
- Distanța dintre clădirea unei biserici ortodoxe și limitele laterale și posterioare ale parcelei este de minim 5.00 metri
- Este posibilă amplasarea pe limita de proprietate în cazul în care pe parcela adiacentă este în curs un proiect similar, care va duce în final la realizarea unor construcții cuplate
- Se recomandă ca, pentru respectarea intimității locuințelor, parapetul ferestrelor de pe fațadele laterale ale clădirilor cu alte funcțiuni decât locuințe, care sunt orientate spre locuințele de pe parcelele adiacente, situate la mai puțin de 10.00 metri, să aibă parapetul ferestrelor la minim 1.90 metri de la pardoseala încăperilor;
- Pentru anexele parter cu înălțimea la streasina/cornisa de maxim 3,0 m care nu produc nici un fel de dezagregamente se admite iesirea din banda de construibilitate și amplasarea la minim 1,0 m de limitele laterale și limita posterioară a proprietății; amplasarea anexelor pe limitele laterale/posterioare de proprietate se admite numai în cazul cuplării la calcanul anexelor adiacente

Locuințe :

- Retragera față de una dintre limitele laterale va fi minim $\frac{1}{2}$ înălțimea la cornișă/streașină dar nu mai puțin de 3,0 m, dacă normele PSI sau de însorire nu impun mai mult.
- Retragera minimă față de limita posterioară este de $\frac{1}{2}$ din înălțimea la cornișă/streașină dar nu mai puțin de 5,0 m.
- Retragera față de limita separativă dintre zona rezidențială și o funcțiune publică, o biserică, va fi de minim 5,0 m.

Clădiri publice:

- Clădirile publice se amplasează izolat;
- Clădirile vor fi retrase față de limitele laterale cu minim $\frac{1}{2}$ înălțimea la cornișă/streașină dar nu mai puțin de 4,0 m;
- Distanțele prevăzute la alineatul precedent se majorează în cazul în care clădirea propusă sau clădirea de pe parcela adiacentă au funcțiunea de locuire sau altă funcțiune cu reglementări specifice privind însorirea¹², caz în care distanțele de amplasare față de construcțiile de pe parcela adiacentă vor fi egale cu înălțimea clădirii celei mai înalte iar o eventuală reducere a acestei distanțe până la $\frac{1}{2}$ din înălțimea la cornișă se justifică prin studiu de însorire.

¹²De exemplu clădiri de învățământ

- Retragerea minimă a construcțiilor publice față de limita posterioară este de $\frac{1}{2}$ din înălțimea la cornișă/streașină dar nu mai puțin de 5,0 m. Distanța se poate reduce la $\frac{1}{4}$ din înălțimea la cornișă dar nu mai puțin de 5,0 m cu condiția ca distanța față de construcția de pe parcela adiacentă să fie minim înălțimea construcției celei mai înalte.

ARTICOLUL 7 - AMPLASAREA CLĂDIRILOR UNELE FAȚĂ DE ALTELE PE ACEEAȘI PARCELA

- Distanța minimă dintre clădirile de pe aceeași parcelă va fi egală cu înălțimea la cornișă a clădirii celei mai înalte măsurată în punctul cel mai înalt față de teren dar nu mai puțin de **4.0** m; distanța se poate reduce la jumătate, dar nu mai puțin de 3,00 m în cazul în care nici una dintre construcții nu are orientată spre cealaltă încăperi cu condiții specifice de însorire

ARTICOLUL 8 - CIRCULAȚII ȘI ACCESE

- Se vor aplica prevederile generale înscrise la capitolul **2.5 Reguli cu privire la asigurarea acceselor obligatorii**

ARTICOLUL 9 - STAȚIONAREA AUTOVEHICULELOR

- Staționarea autovehiculelor necesare funcționării diferitelor activități se admite numai în interiorul parcelei, deci în afara circulațiilor publice; pentru norme specifice pe activități (vezi capitolul **2.8.1 Parcaje**).
- În cazul în care nu se pot asigura în limitele parcelei locurile de parcare normate pentru vizitatori, se va demonstra (prin prezentarea formelor legale) realizarea unui parcaj în cooperare ori concesionarea locurilor necesare într-un parcaj colectiv, situat la o distanță de maxim 250 metri;

ARTICOLUL 10 - ÎNĂLȚIMEA MAXIMA ADMISIBILĂ A CLĂDIRILOR

- Pentru locuințe: înălțimea maximă admisibilă la streășină 7,00 metri (P+1E)
- Pentru locuințe se admite mansardarea (max.60% din nivelul curent) sau un nivel retras în interiorul unui arc de cerc cu raza de 4,0 metri și tangenta la 45° la acesta
- Pentru celelalte funcțiuni permise: înălțimea maximă admisibilă admisă la streășină 12,00 metri(P+2E)

ARTICOLUL 11 - ASPECTUL EXTERIOR AL CLĂDIRILOR

- Se vor aplica prevederile generale înscrise la capitolul **2.3.5 Reguli referitoare la aspectul exterior**
- Clădirile noi se vor integra în caracterul general al zonei și se vor armoniza cu clădirile învecinate;
- Garajele și anexele vizibile din circulațiile publice se vor armoniza ca finisaje și arhitectură cu clădirea principală;
- Se recomandă corelarea volumului construcțiilor noi cu al celor existente pe parcelele adiacente

- Aspectul clădirilor va fi subordonat cerințelor specifice unei diversități de funcțiuni și exprimării prestigiului investitorilor, dar cu condiția realizării unor ansambluri compoziționale care să țină seama de rolul social al strazilor comerciale, de particularitățile sitului, de caracterul general al zonei și de arhitectura clădirilor din vecinătate cu care se află în relații de co-vizibilitate;
- Aspectul clădirilor va exprima caracterul și reprezentativitatea funcțiunii și va răspunde exigențelor actuale ale arhitecturii europene de "coerența" și "eleganța";
- Este interzisă utilizarea culorilor stridente. Finisajele exterioare vor avea culori pastelate și culori naturale ale materialelor.
- Culorile de contrast nu vor ocupa mai mult de 15% din fiecare fatada.

ARTICOLUL 12 - CONDIȚII DE ECHIPARE EDILITARĂ

- Se vor respecta reglementările generale de la capitolul **2.6 Reguli cu privire la echiparea edilitară și evacuarea deșeurilor**
- Este obligatorie racordarea construcțiilor la rețelele publice existente de apă, canalizare și energie electrică.
- Branșamentele se vor realiza obligatoriu îngropat.
- Se admit în mod provizoriu soluții locale, cu asigurarea posibilității de racordare la viitoare rețele de apă și canalizare și cu condiția respectării normelor de protecție sanitară și obținerii avizului agenției de protecție a mediului.

ARTICOLUL 13.- SPAȚII LIBERE ȘI SPAȚII PLANTATE

- Se vor respecta prescripțiile generale de la capitolul **2.8.2 Spații verzi**

ARTICOLUL 14.- ÎMPREJMUIRI

- Se vor respecta prescripțiile generale de la capitolul **2.8.3 Împrejmuiri**

SECȚIUNEA IV: POSIBILITĂȚI MAXIME DE OCUPARE ȘI UTILIZARE A TERENULUI

ARTICOLUL 15 - PROCENT MAXIM DE OCUPARE A TERENULUI (POT)

- POT maxim = 45 %

ARTICOLUL 16 - COEFICIENT MAXIM DE UTILIZARE A TERENULUI (CUT)

- Pentru înălțimi de P+1E CUT maxim = 0,9 mp ADC /mp teren
- Pentru înălțimi de P+1E+M CUT maxim = 1,20 mp ADC /mp teren
- Pentru înălțimi de P+2E CUT maxim = 1,35 mp ADC /mp teren

3.2.2 M1_p – Subzona mixtă pentru locuire și servicii/comerț aflată în aria de protecție a monumentelor istorice

SECȚIUNEA I : CARACTERUL GENERAL AL ZONEI

Subzona de locuințe individuale cu sau fără spații cu altă destinație, înglobate și de servicii diverse compatibile cu locuirea, cu regim de înălțime de maxim P- P+2E, aflate în aria de protecție a monumentelor istorice.

Prevederile prezentului capitol se completeaza cu prevederile **2.1.7 Zone construite** .

SECȚIUNEA II : UTILIZARE FUNCȚIONALĂ

ARTICOLUL 1 - UTILIZĂRI ADMISE

- Instituții, servicii și echipamente publice:
 - Sedii ale serviciilor descentralizate în subordinea primăriei sau altor autorități;
 - Unități de intervenție în situații de urgență;
 - Puncte de informare;
 - Sedii ale unor companii și firme;
 - Clădiri de birouri;
 - Oficii poștale;
 - Sedii de bănci, fonduri de investitii;
 - Sedii societati financiare nebancale (de credit, de leasing, amanet, cooperative de credit, case de ajutor reciproc etc);
 - Sedii societăți de asigurari, brokeraj;
 - Comerț en detail: comerț alimentar și nealimentar având Scon<400 mp, închiriere CD/DVD, aparatură, scule, unelte, ținute speciale etc;
 - Servicii cu acces public;
 - Servicii profesionale;
 - Servicii manufacturiere în spații închise;
 - Alimentație publică;
 - Cabinete medicale de specialitate; cabinete de medicină de familie; cabinete de fizioterapie, cabinete stomatologice;
 - Laboratoare medicale;
 - Farmacii și puncte farmaceutice;
- Locuințe individuale:
 - Cu partiu special care includ spații pentru profesii libere;
 - Care includ la parter spații comerciale (și de servicii sau activități manufacturiere compatibile cu locuirea);
 - Locuințe individuale clasice;
- Amenajări:
 - Parcaje;
 - Spații libere pietonale;
 - Spații plantate;
- Se admit conversii funcționale compatibile cu caracterul zonei.

ARTICOLUL 2 - UTILIZĂRI ADMISE CU CONDIȚIONĂRI

- Mică producție manufacturieră cu condiția sa fie compatibilă cu amplasamentul: nepoluantă, de preferat vizitabilă, atractivă din punct de vedere turistic, obligatoriu înglobând spații de vânzare, care nu generează transporturi grele
- Lacasuri de cult noi cu condiția sa fie amplasate la mai mult de 100 m de localuri de alimentatie publică ce desfac băuturi alcoolice (emiterea autorizației de construire se va face conform prescripțiilor specifice subzonei IS2)
- Localuri noi de alimentatie publică care desfac băuturi alcoolice cu condiția sa fie amplasate la minim 100 m de imobile existente cu destinatie lacasuri de cult, unitati de ocrotire a minorilor și unitati de învățământ pentru minori

- Unitati care comercializeaza tigari și alimente catalogate ca nerecomandate cu condiția sa se amplasaze la minim 100 m de unitati de ocrotirea minorilor și unitati de învățământ pentru minori

ARTICOLUL 3 - UTILIZĂRI INTERZISE

- Orice alte utilizari care nu sunt incluse la articolele 1 și 2
- Orice utilizări ce produc dezagremente sau de natură să deprecieze zona
- Depozitarea pentru vanzare a unor cantități mari de substanțe inflamabile sau toxice;
- Lucrări de terasament de natura sa afecteze amenajările din spațiile publice și construcțiile de pe parcelele adiacente;
- Orice lucrări de terasament care pot sa provoace scurgerea apelor pe parcelele vecine sau care împiedică evacuarea și colectarea rapida a apelor meteorice

SECȚIUNEA III: CONDIȚII DE AMPLASARE ECHIPARE ȘI CONFIGURARE A CLĂDIRILOR

ARTICOLUL 4 - CARACTERISTICI ALE PARCELELOR (SUPRAFETE, FORME, DIMENSIUNI)

- Se vor respecta suprafațele, formele și dimensiunile existente
- Modificarile sunt permise doar prin Elaborarea unei documentații de tip PUD, avizată și aprobată conform legii

ARTICOLUL 5 - AMPLASAREA CLĂDIRILOR FAȚĂ DE ALINIAMENT

- Se vor respecta retragerile existente
- Modificarile sunt permise doar prin Elaborarea unei documentații de tip PUD, avizată și aprobată conform legii
- Pentru terenurile libere de construcții se aplică regula realinierii parcelelor sau regula calcanului
- Pentru construcțiile amplasate la drumurile clasificate se aplică prevederile OUG 43/1997 cu modificarile ulterioare și cele cuprinse în avizul administratorului drumului

ARTICOLUL 6 - AMPLASAREA CLĂDIRILOR FAȚĂ DE LIMITELE LATERALE ȘI POSTERIOARE ALE PARCELELOR

Amplasarea clădirilor va respecta regulile generale de la capitolele **2.4.2 Amplasarea față de limitele laterale** și cap. **2.4.3 Amplasarea față de limita posterioară** cu următoarele precizări:

- Se vor respecta retragerile existente
- Modificarile sunt permise doar prin Elaborarea unei documentații de tip PUD, avizată și aprobată conform legii
- Pentru terenurile libere de construcții se aplică regula realinierii parcelelor sau regula calcanului;.Retragerea față de limita posterioară a parcelei va fi egală cu jumătate din înălțimea la cornișă măsurată în punctul cel mai înalt față de teren dar nu mai puțin de 5.0 m

ARTICOLUL 7 - AMPLASAREA CLĂDIRILOR UNELE FAȚĂ DE ALTELE PE ACEEAȘI PARCELA

- Distanța minimă dintre clădirile de pe aceeași parcelă va fi egală cu înălțimea la cornișă a clădirii celei mai înalte măsurată în punctul cel mai înalt față de teren dar nu mai puțin de **4.0 m**; distanța se poate reduce la jumătate, dar nu mai puțin de 3,00 m în cazul în care nici una dintre construcții nu are orientată spre cealaltă încăperi cu condiții specifice de însorire

ARTICOLUL 8 - CIRCULAȚII ȘI ACCESE

- Se vor aplica prevederile generale înscrise la capitolul **2.5 Reguli cu privire la asigurarea acceselor obligatorii**

ARTICOLUL 9 - STAȚIONAREA AUTOVEHICULELOR

- Staționarea autovehiculelor necesare funcționării diferitelor activități se admite numai în interiorul parcelei, deci în afara circulațiilor publice; pentru norme specifice pe activități (vezi capitolul **2.8.1 Parcaje**).
- Locurile de parcare pentru personal și cele pentru locatari se vor asigura obligatoriu în incinta proprie
- Se recomandă ca gruparea prin cooperare a parcajelor la sol să se facă în suprafețe dimensionate și dispuse astfel încât să permită ulterior, odată cu creșterea gradului de motorizare, construirea unor parcaje supraetajate

ARTICOLUL 10 - ÎNĂLȚIMEA MAXIMĂ ADMISIBILĂ A CLĂDIRILOR

- Pentru terenurile ocupate de clădiri se vor respecta înălțimile existente, fără a depăși P+1E+M (pentru locuințe) sau P+2E pentru celelalte funcțiuni
- Înălțime maximă admisibilă la cornișă pentru terenurile libere de construcție este de 7,00 m (P+1E; pentru locuințe) sau 12,00 m P+2E pentru celelalte funcțiuni

ARTICOLUL 11 - ASPECTUL EXTERIOR AL CLĂDIRILOR

- Se vor aplica prevederile generale înscrise la capitolul **2.1.7 Zone construite**

ARTICOLUL 12 - CONDIȚII DE ECHIPARE EDILITARĂ

- Se vor respecta reglementările generale de la capitolul **2.6 Reguli cu privire la echiparea edilitară și evacuarea deșeurilor**
- Este obligatorie racordarea construcțiilor la rețelele publice existente de apă, canalizare și energie electrică.
- Branșamentele se vor realiza obligatoriu îngropat.
- Se admit în mod provizoriu soluții locale, cu asigurarea posibilității de racordare la viitoarele rețele de apă și canalizare și cu condiția respectării normelor de protecție sanitară și obținerii avizului agenției de protecție a mediului.

ARTICOLUL 13.- SPAȚII LIBERE ȘI SPAȚII PLANTATE

- Se vor respecta prescripțiile generale de la capitolul **2.8.2 Spații verzi** coroborat cu prescripțiile generale de la capitolul **2.1.7 Zone construite**

ARTICOLUL 14 - ÎMPREJMUIRI

- Se vor aplica prescripțiile generale cuprinse în capitolul 2.8.3 **Împrejmuiri** coroborat cu prescripțiile generale de la capitolul 2.1.7 **Zone construite**

SECȚIUNEA IV: POSIBILITĂȚI MAXIME DE OCUPARE ȘI UTILIZARE A TERENULUI

ARTICOLUL 15 - PROCENT MAXIM DE OCUPARE A TERENULUI (POT)

- POT maxim = 45 %

ARTICOLUL 16 - COEFICIENT MAXIM DE UTILIZARE A TERENULUI (CUT)

- Pentru înalțimi de P+1E CUT maxim = 0,9 mp ADC /mp teren
- Pentru înalțimi de P+1E+M CUT maxim = 1,20 mp ADC /mp teren
- Pentru înalțimi de P+2E CUT maxim = 1,35 mp ADC /mp teren

3.2.3 M2 - Subzona mixtă pentru spații verzi și servicii/comerț

SECȚIUNEA I : CARACTERUL GENERAL AL ZONEI

Subzona de spații verzi de tip parc, scuar sau fâșie plantată, cu sau fără spații cu altă destinație, înglobate și de servicii diverse, compatibile cu spațiile verzi.

SECȚIUNEA II : UTILIZARE FUNCȚIONALĂ

ARTICOLUL 1 - UTILIZĂRI ADMISE

- Instituții, servicii și echipamente publice:
 - Sedii ale serviciilor descentralizate în subordinea primăriei sau altor autorități;
 - Unități de intervenție în situații de urgență;
 - Puncte de informare;
 - Sedii ale unor companii și firme;
 - Clădiri de birouri;
 - Oficii poștale;
 - Sedii de bănci, fonduri de investitii;
 - Sedii societati financiare nebancale (de credit, de leasing, amanet, cooperative de credit, case de ajutor reciproc etc);
 - Sedii societăți de asigurari, brokeraj;
 - Comerț en detail: comerț alimentar și nealimentar având Scon<400 mp, închiriere CD/DVD, aparatură, scule, unelte, ținute speciale etc;
 - Servicii cu acces public;
 - Servicii profesionale;
 - Servicii manufacturiere în spații închise;
 - Alimentație publică;
 - Cabinete medicale de specialitate, cabinete de medicină de familie, cabinete de fizioterapie, cabinete stomatologice;
 - Laboratoare medicale;
 - Farmacii și puncte farmaceutice.
- Spații verzi
 - Spații plantate amenajate;
 - Parcuri, scuaruri;

- Locuri de joacă pentru copii;
- Puncte de alimentare publică, de difuzarea presei sau pentru flori în construcții provizorii cu sc max.=6,0 mp specifice programului de parc, utilizând un concept unitar aprobat de autoritatea locală pentru întreaga comuna sau proiecte specifice;
- Terenuri de sport;
- Circulații pietonale din care unele ocazional carosabile pentru întreținerea spațiilor plantate și accesul la activitățile permise;
- Drumuri de halaj din care se asigură - prin dimensionare corespunzătoare - accesul direct din drumuri publice la apă, pentru aprovizionarea cu apă a mașinilor de pompieri de tonaj ridicat;
- Mobilier urban, amenajări pentru sport, joc și odihnă;
- Adăposturi, grupuri sanitare, spații pentru administrare și întreținere.
- Amenajări:
 - Parcaje;
 - Spații libere pietonale;
 - Spații plantate.
- Se admit conversii funcționale compatibile cu caracterul zonei.

ARTICOLUL 2 - UTILIZĂRI ADMISE CU CONDIȚIONĂRI

- Se admit construcții pentru expoziții, activități culturale (spații pentru spectacole și biblioteci în aer liber, pavilioane cu utilizare flexibilă sau cu diferite tematici), activități sportive, alimentație publică și comerț, cu condiția ca Procentul de ocupare a terenului să nu depășească 15%;
- Clădirile și amenajările pentru diferite activități din parcurile și grădinile publice se admit cu condiția de a nu avea separări fizice care să impună interdicția liberei circulații;
- Construcții sau instalații temporare pentru evenimente și manifestări cu caracter cultural, sportiv sau de divertisment, cu condiția de a nu afecta calitatea și integritatea spațiilor verzi și a plantațiilor și de a fi 100% demontabile. După dezafectarea construcțiilor temporare, spațiile libere vor fi readuse la starea inițială. Construcțiile și instalațiile temporare se vor demonta și îndepărta în termen de maxim 3 zile de la încheierea evenimentelor sau manifestărilor pentru care au fost autorizate;
- Orice intervenție necesită documentații specifice în conformitate cu prevederile OUG nr. 195/2005, Legii 24/2007 și OUG 114/2007 și cu normele de protecție stabilite pe plan local;
- Mică producție manufacturieră cu condiția să fie compatibilă cu amplasamentul: nepoluantă, de preferat vizitabilă, atractivă din punct de vedere turistic, obligatoriu înglobând spații de vânzare, care nu generează transporturi grele;
- Localuri noi de alimentare publică care desfac băuturi alcoolice cu condiția să fie amplasate la minim 100 m de imobile existente cu destinație lacasuri de cult, unitati de ocrotire a minorilor și unitati de învățământ pentru minori;
- Unitati care comercializeaza tigari și alimente catalogate ca nerecomandate cu condiția să se amplasaze la minim 100 m de unitati de ocrotirea minorilor și unitati de învățământ pentru minori;
- Panouri publicitare cu condiția respectării regulamentului local de publicitate.

ARTICOLUL 3 - UTILIZĂRI INTERZISE

- Orice alte utilizări decât cele prevăzute la articolele 1 și 2;
- Orice utilizări care pot produce dezagremente datorită specificului activității;
- Depozitarea pentru vânzare a unor cantități mari de substanțe inflamabile sau toxice;
- Se interzic orice schimbări ale funcțiilor spațiilor verzi publice;
- Se interzice conversia grupurilor sanitare în spații comerciale, sau orice altă natură;
- Se interzice localizarea tonetelor și tarabelor prin decuparea abuzivă a spațiilor plantate adiacente trotuarelor, atât în interior, cât și pe conturul exterior al spațiilor verzi;
- Se interzice taierea arborilor fără autorizația autorității locale abilitate;
- Lucrări de terasament de natura să afecteze amenajările din spațiile publice și construcțiile de pe parcelele adiacente;
- Orice lucrări de terasament care pot să provoace scurgerea apelor pe parcelele vecine sau care împiedică evacuarea și colectarea apelor meteorice.

SECȚIUNEA III: CONDIȚII DE AMPLASARE ECHIPARE ȘI CONFIGURARE A CLĂDIRILOR

ARTICOLUL 4 - CARACTERISTICI ALE PARCELELOR (SUPRAFETE, FORME, DIMENSIUNI)

- În cazul construcțiilor publice dispuse izolat, terenul minim este de **800 mp**, cu un front la stradă de minim **15.00 m**;
- Parcuri, scuaruri – parcela va avea o suprafață minimă de 200 mp;
- Locuri de joacă pentru copii - parcela va avea o suprafață minimă de 100 mp ;
- Pentru celelalte categorii de funcțiuni, se recomandă parcele având minim **500 mp** și un front la strada de minim **12.00 m**.

ARTICOLUL 5 - AMPLASAREA CLĂDIRILOR FAȚĂ DE ALINIAMENT

- Amplasarea clădirilor se va face conform capitolului **2.4.1 Amplasarea față de aliniament** și studiilor de specialitate întocmite conform legii, cu următoarele precizări:
 - Amplasarea clădirilor se va face numai retras de la aliniament cu minim 5,00 m ;
 - La amplasarea construcțiilor noi în lungul DJ, se vor respecta limita exterioară a zonei de siguranță, limita zonei de protecție, precum și distanțele față de DJ, în conformitate cu legislația în vigoare;
 - Zonele intersecțiilor DJ cu străzile laterale principale și drumurile clasificate, vor fi protejate și se vor impune restricții de construire pentru rezervarea suprafețelor necesare modernizării intersecțiilor și asigurării vizibilității;

ARTICOLUL 6 - AMPLASAREA CLĂDIRILOR FAȚĂ DE LIMITELE LATERALE ȘI POSTERIOARE ALE PARCELELOR

Amplasarea clădirilor va respecta regulile generale de la capitolele **2.4.2 Amplasarea față de limitele laterale** și cap. **2.4.3 Amplasarea față de limita posterioară**, și ale studiilor de specialitate întocmite conform legii, cu următoarea precizare:

- Clădirile vor fi dispuse izolat și se vor retrage față de limitele laterale ale parcelei cu minim jumătate din înălțimea la cornișe măsurată în punctul cel mai înalt față de teren dar nu mai puțin de 4,0 metri dacă normele de protecție la incendiu nu prevăd mai mult.

ARTICOLUL 7 - AMPLASAREA CLĂDIRILOR UNELE FAȚĂ DE ALTELE PE ACEEAȘI PARCELA

- Distanța minimă dintre clădirile de pe aceeași parcelă va fi egală cu înălțimea la cornișe a clădirii celei mai înalte măsurată în punctul cel mai înalt față de teren dar nu mai puțin de 6,00 m; construcțiile cu funcțiuni compatibile se pot cupla.

ARTICOLUL 8 - CIRCULAȚII ȘI ACCESE

- Se vor aplica prevederile generale înscrise la capitolul **2.5 Reguli cu privire la asigurarea acceselor obligatorii**;
- Se va asigura accesul direct dintr-o circulație publică;
- Se va asigura accesul din circulațiile publice ale aleilor ocazional carosabile (pentru întreținere, aprovizionare, drum de halaj) care vor fi tratate ca alei principale.

ARTICOLUL 9 - STAȚIONAREA AUTOVEHICULELOR

- Parcajele se vor dimensiona și dispune în afara spațiului verde și în afara circulațiilor publice conform normelor specifice și proiectelor de specialitate legal aprobate;
- Staționarea autovehiculelor necesare funcționării diferitelor activități se admite numai în interiorul parcelei, deci în afara circulațiilor publice;
- Pentru norme specifice pe activități vezi capitolul **2.8.1 Parcaje**.

ARTICOLUL 10 - ÎNĂLȚIMEA MAXIMĂ ADMISIBILĂ A CLĂDIRILOR

- Cu excepția instalațiilor, se admit construcții parter cu înălțimea la cornișă $H_{max} = 4,0$ m;

ARTICOLUL 11 - ASPECTUL EXTERIOR AL CLĂDIRILOR

- Se vor aplica prevederile generale înscrise la capitolul **2.3.5 Reguli referitoare la aspectul exterior**;
- Se recomandă adecvarea arhitecturii clădirilor la caracterul spațiului plantat;
- Clădirile noi se vor integra în caracterul general al zonei și se vor armoniza cu clădirile învecinate;
- Se recomandă corelarea volumului construcțiilor noi cu al celor existente pe parcelele adiacente ;

- Aspectul clădirilor va fi subordonat cerințelor specifice unei diversități de funcțiuni și exprimării prestigiului investitorilor, dar cu condiția realizării unor ansambluri compoziționale care să țină seama de particularitățile sitului, de caracterul general al zonei și de arhitectura clădirilor din vecinătate cu care se află în relații de co-vizibilitate;
- Aspectul clădirilor va exprima caracterul și reprezentativitatea funcțiunii și va răspunde exigențelor actuale ale arhitecturii europene de "coerența" și "eleganța";
- Este interzisă utilizarea culorilor stridente. Finisajele exterioare vor avea culori pastelate și culori naturale ale materialelor;
- Culorile de contrast nu vor ocupa mai mult de 15% din fiecare fatada.

ARTICOLUL 12 - CONDIȚII DE ECHIPARE EDILITARĂ

- Se vor respecta reglementările generale de la capitolul **2.6 Reguli cu privire la echiparea edilitară și evacuarea deșeurilor**;
- Este obligatorie racordarea construcțiilor la rețelele publice existente de apă, canalizare și energie electrică;
- Branșamentele se vor realiza obligatoriu îngropat;
- Se admit în mod provizoriu soluții locale, cu asigurarea posibilității de racordare la viitoare rețele de apă și canalizare și cu condiția respectării normelor de protecție sanitară și obținerii avizului agenției de protecție a mediului.

ARTICOLUL 13.- SPAȚII LIBERE ȘI SPAȚII PLANTATE

- Se vor respecta prescripțiile generale de la capitolul **2.8.2 Spații verzi**;
- Se recomandă, din considerente ecologice și de economisire a cheltuielilor de întreținere de la buget, utilizarea speciilor locale adaptate condițiilor climatice și favorabile faunei antropofile specifice, cu excepția segmentelor decorative cu caracter special.

ARTICOLUL 14.- ÎMPREJMUIRI

- Se vor respecta prescripțiile generale de la capitolul **2.8.3 Împrejmuiri**;
- Gardurile spre strada vor respecta înălțimea medie a împrejmuirilor adiacente și vor fi transparente cu înălțimi de maxim 1.50 m și vor include, după caz un soclu opac de maxim 0,30 m sau o bordura în lungul căroră, pe o distanță de minim 0,50 metri terenul va fi coborât cu minim 0,10 metri sub nivelul părții superioare a bordurii pentru a împiedica scurgerea pământului pe trotuare;
- În interiorul spațiului verde nu se utilizează împrejmuiri înalte, delimitarea se realizează cu borduri și garduri vii sau gârduțe joase ($H_{max.}=0,90$ m), decorative.

SECȚIUNEA IV: POSIBILITĂȚI MAXIME DE OCUPARE ȘI UTILIZARE A TERENULUI

ARTICOLUL 15 - PROCENT MAXIM DE OCUPARE A TERENULUI (POT)

- Se ia în considerare Gradul de Ocupare a Terenurilor cuprinzând construcții, platforme, circulații carosabile și pietonale și va fi maxim 15%

ARTICOLUL 16 - COEFICIENT MAXIM DE UTILIZARE A TERENULUI (CUT)

- CUT maxim = 1,5 mp ADC /mp teren

3.3 **IS – ZONA DE INSTITUȚII ȘI SERVICII DE INTERES GENERAL**

SECȚIUNEA I : CARACTERUL GENERAL AL ZONEI

Instituțiile și serviciile publice de interes general sunt amplasate preponderent în zona centrală C dar și diseminate în zonele de locuit sau zonele mixte.

Zona este compusă din următoarele subzone:

- **IS1** - Subzona echipamentelor publice din domeniul administrativ, financiar-bancar, comerț-servicii
- **IS2** – Subzona construcțiilor de cult
- **IS3** – Subzona construcțiilor de învățământ
- **IS4** – Subzona construcțiilor de sănătate și servicii sociale
- **IS5** – Subzona construcțiilor de cultura

De regulă este permisă conversia funcțională între categoriile IS pentru echipamente cu raza de servire similară și care au relație similară cu vecinătatea imediată (nu există incompatibilități cu vecinătatea).

3.3.1 **IS1 – Subzona echipamentelor publice din domeniul administrativ, financiar-bancar, comert-servicii**

SECȚIUNEA II : UTILIZARE FUNCȚIONALĂ

ARTICOLUL 1 - UTILIZĂRI ADMISE

- Instituții, servicii și echipamente publice: Primărie, Consiliu local, Poliție, unitati de interventie în situatii de urgenta, puncte de informare, sedii ale serviciilor descentralizate în subordinea primăriei, etc);
- Sedii ale unor firme, servicii financiar-bancare;
- Servicii sociale și colective;
- Sedii ale unor organizații politice, profesionale etc.;
- Comerț cu amanuntul, servicii personale, alimentatie publică, parcaje precum și clădiri multifuncționale care includ servicii publice;
- Alimentație publică;
- Farmacii și puncte farmaceutice;
- Cabinete medicale de specialitate; cabinete de medicină de familie; cabinete de fizioterapie, cabinete stomatologice;
- Se admit conversii funcționale în cazul clădirilor/incintelor care nu corespund exigentelor funcționale, de reprezentare sau celor de rezistență și stabilitate;
- Spații plantate;

ARTICOLUL 2 - UTILIZĂRI ADMISE CU CONDIȚIONĂRI

- Benzinării cu condiția sa nu depășească 4 pompe
- Vulcanizări, spălătorii auto cu condiția sa nu depășească 3 posturi precum și care soluționează integral în incintă spațiile de staționare și manevră auto
- Alte funcțiuni, cu condiția reglementării justificată prin proiecte specifice:
- Structuri de primire turistică pentru mai puțin de 20 locuri de cazare
- Comerț cu amănuntul în unități de dimensiuni medii tip magazin general sau supermarket (400 mp < Scom < 1500 mp)
- Magazin materiale de construcții (exclus materiale în vrac) cu Scom < 400 mp

ARTICOLUL 3 - UTILIZĂRI INTERZISE

Se interzic următoarele utilizări:

- Oricare alte utilizări decât cele prevăzute la articolele 1 și 2
- Lucrări de terasament de natură să afecteze amenajările din spațiile publice și construcțiile de pe parcelele adiacente,
- Orice lucrări de terasament care pot să provoace scurgerea apelor pe parcelele vecine sau care împiedică evacuarea și colectarea apelor meteorice.

SECȚIUNEA III: CONDIȚII DE AMPLASARE ECHIPARE ȘI CONFIGURARE A CLĂDIRILOR

ARTICOLUL 4 - CARACTERISTICI ALE PARCELELOR (SUPRAFETE, FORME, DIMENSIUNI)

- În cazul construcțiilor publice dispuse izolat, terenul minim este de 800 mp, cu un front la stradă de minim 15.00 metri;
- Pentru celelalte categorii de funcțiuni, se recomandă parcele având minim 500 mp și un front la strada de minim 15.00 metri în cazul construcțiilor cuplate la un calcan lateral sau independente;

ARTICOLUL 5 - AMPLASAREA CLĂDIRILOR FAȚĂ DE ALINIAMENT

- Amplasarea clădirilor la aliniament este permisă numai în cazul în care sunt îndeplinite simultan următoarele condiții:
 - Clădirile existente pe parcelele adiacente sunt dispuse la aliniament
 - Clădirile propuse nu creează aglomerație de persoane
 - Nu este afectat domeniul public (deschidere usi, rampe, trepte, etc)
- Echipamentele publice vor fi retrase de la aliniament cu minim 5,0 m și maxim 10,0 m;
- Retragerea în cazul altor funcțiuni va fi minim 3,0 m și maxim 10,0 m
- În cazul existenței în banda de construibilitate a calcanelor există obligația realizării clădirii noi astfel încât să acopere calcanele vizibile din circulația publică.

ARTICOLUL 6 - AMPLASAREA CLĂDIRILOR FAȚĂ DE LIMITELE LATERALE ȘI POSTERIOARE ALE PARCELELOR

- Amplasarea clădirilor va respecta regulile generale de la cap. 2.4.2 Amplasarea față de limitele laterale și cap. 2.4.3 Amplasarea față de limita posterioară cu următoarele precizări:
 - Clădirile vor fi dispuse de regula izolat, dacă nu intervine regula calcanului.

- Se interzice construirea pe limita parcelei daca aceasta constituie linie de separație funcțională, cazuri în care se admite realizarea noilor clădiri numai cu o retragere față de limitele laterale ale parcelei egală cu jumătate din înălțimea la cornișă, dar nu mai puțin de 5.00 metri;
- Este posibilă amplasarea pe limita de proprietate în cazul în care pe parcela adiacentă este în curs un proiect similar, care va duce în final la realizarea unor construcții cuplate
- Se recomandă ca, pentru a respectarea intimității locuințelor, parapetul ferestrelor de pe fațadele laterale ale clădirilor cu alte funcțiuni decât locuințe, care sunt orientate spre locuințele de pe parcelele adiacente, situate la mai puțin de 10.00 metri, să aibă parapetul ferestrelor la minim 1.90 metri de la pardoseala încăperilor;
- Retragera minimă a construcțiilor publice față de limita posterioară este de $\frac{1}{2}$ din înălțimea la cornișă/streașină dar nu mai puțin de 5,0 m.

ARTICOLUL 7 - AMPLASAREA CLĂDIRILOR UNELE FAȚĂ DE ALTELE PE ACEEAȘI PARCELA

- Distanța minimă dintre clădirile de pe aceeași parcelă va fi egală cu înălțimea la cornișă a clădirii celei mai înalte măsurată în punctul cel mai înalt față de teren dar nu mai puțin de 4.0 m; distanța se poate reduce la jumătate, dar nu mai puțin de 3,00 m în cazul în care nici una dintre construcții nu are orientată spre cealaltă încăperi cu condiții specifice de însorire.

ARTICOLUL 8 - CIRCULAȚII ȘI ACCESE

- Parcela este construibilă numai dacă are asigurat cel puțin un acces carosabil de minim 4.00 metri lațime, în mod direct, dintr-o circulație publică;
- Numarul acceselor se stabilește pe baza normelor specifice;
- În toate cazurile accesul de aprovizionare și accesul de serviciu vor fi separate de accesul publicului.
- În toate cazurile este obligatorie asigurarea accesului în spațiile publice a persoanelor cu dizabilitati.

ARTICOLUL 9 - STAȚIONAREA AUTOVEHICULELOR

- Staționarea autovehiculelor necesare funcționării diferitelor activități se admite numai în interiorul parcelei, deci în afara circulațiilor publice; pentru norme specifice pe activități vezi capitolul **Parcaje**.
- În cazul în care nu se pot asigura în limitele parcelei locurile de parcare normale pentru vizitatori, se va demonstra (prin prezentarea formelor legale) realizarea unui parcaj în cooperare ori concesionarea locurilor necesare într-un parcaj colectiv, situat la o distanță de maxim 250 metri;

ARTICOLUL 10 - ÎNĂLȚIMEA MAXIMA ADMISIBILĂ A CLĂDIRILOR

- Înălțimea maximă admisibilă la streașină 12,00 metri (P+2E); se admite mansardarea (max.60% din nivelul curent).

ARTICOLUL 11 - ASPECTUL EXTERIOR AL CLĂDIRILOR

- Se vor aplica prevederile generale inscise la capitolul 2.3.5 **Reguli referitoare la aspectul exterior**
- Se admit culori de accent care să reprezinte maxim 15% din suprafața fiecărei fațade.

ARTICOLUL 12 - CONDIȚII DE ECHIPARE EDILITARĂ

- Se vor respecta reglementările generale de la capitolul 2.6 **Reguli cu privire la echiparea edilitară și evacuarea deșeurilor**
- Este obligatorie racordarea construcțiilor la rețelele publice existente de apă, canalizare și energie electrică.
- Se admit în mod provizoriu soluții locale, cu asigurarea posibilității de racordare la viitoarele rețele de apă și canalizare și cu condiția respectării normelor de protecție sanitară și obținerii avizului Agenției de Protecția Mediului
- Bransamentele se vor realiza obligatoriu îngropat.se va asigura în mod special captarea și evacuarea rapidă a apelor meteorice prin sistematizare verticală la rețeaua publică de canalizare;

ARTICOLUL 13.- SPAȚII LIBERE ȘI SPAȚII PLANTATE

- Se vor identifica, proteja și pastra în timpul executării construcțiilor arborii importanți existenți având peste 4,0 m înălțime și diametru tulpinii peste 15,00 cm; în cazul tăierii unui arbore se vor planta în schimb alți 10 arbori în perimetrul spațiilor plantate publice din apropiere
- Spațiile libere vizibile din circulațiile publice vor fi tratate ca grădini de fațada; minim 40% din grădina de fatada se va planta cu arbori;
- Spațiile neconstruite și neocupate de accese, trotuare de garda vor fi înierbate și plantate cu un arbore la fiecare 100 mp.;
- Se recomandă ca pentru îmbunătățirea microclimatului și pentru protecția construcțiilor să se evite impermeabilizarea terenului peste minimum necesar pentru accese și parcaje.
- Se recomandă ca minim 75% din terasele neutilizate și 10% din terasele utilizate ale construcțiilor să fie amenajate ca spații verzi pentru ameliorarea microclimatului și a imaginii oferite către clădirile învecinate
- Toate parcajele vor fi obligatoriu plantate cu cel puțin un arbore la 10 locuri de parcare și vor fi înconjurate de un gard viu de 1,20m înălțime.;

ARTICOLUL 14.- ÎMPREJMUIRI

- Se recomandă separarea spre strada a terenurilor echipamentelor publice cu garduri vii sau cu garduri transparente ce vor avea înălțimea de maxim 1.50 m cu un soclu opac de cca. 0,30 m și o parte transparentă dublată de gard viu;
- Spațiile comerciale și alte servicii retrase de la aliniament pot fi lipsite de gard, pot fi separate cu borduri sau cu garduri vii și iar zonele de retragere pot fi utilizate ca terase pentru restaurante, cafelele etc.
- Pentru alte funcțiuni și limite laterale și posterioare vezi capitolul **Împrejmuiri**
- Gardurile spre strada vor respecta înălțimea medie a împrejmuirilor adiacente (cu funcțiune similară) fără a depăși înălțimea maximă prevăzută la articolul **Împrejmuiri**

SECȚIUNEA IV: POSIBILITĂȚI MAXIME DE OCUPARE ȘI UTILIZARE A TERENULUI

ARTICOLUL 15 - PROCENT MAXIM DE OCUPARE A TERENULUI (POT)

- POT maxim = 50 %

ARTICOLUL 16 - COEFICIENT MAXIM DE UTILIZARE A TERENULUI (CUT)

- CUT maxim = 1,5 mpACD/mp teren

3.3.2 IS2 - Subzona construcțiilor de cult

SECȚIUNEA I : CARACTERUL GENERAL AL SUBZONEI

Echipele publice din domeniul practicării și administrării cultelor religioase, amplasate în zona centrală C sau dispersate în teritoriul comunei.

SECȚIUNEA II : UTILIZARE FUNCȚIONALĂ

ARTICOLUL 1 - UTILIZĂRI ADMISE

- Lăcașuri de cult;
- Locuințe de serviciu (case parohiale);
- Capele (lăcașuri de cult de capacitate redusă – care necesită maxim 5 locuri de parcare);
- Se admit anexe (pentru: arderea lumânărilor, vânzare de materiale specifice, garaje, depozitare etc);
- Mobilier stradal;
- Parcaje;
- Spații libere pietonale;
- Spații plantate;

ARTICOLUL 2 - UTILIZĂRI ADMISE CU CONDIȚIONĂRI

- Alimentație publică (cantină) - se poate amplasa numai dacă nu se încadrează în următoarele cazuri:
 - Admite accesul publicului în mod permanent sau după orele 22:00 și care poate produce astfel disconfort locuitorilor;
 - Produce un nivel de zgomot sau alte noxe peste normele admisibile în zonele de cult;
- Se admit, cu condiția reglementării pe bază de PUD:
 - Lăcașuri de cult de capacitate mare (care necesită minim 10 locuri de parcare)
 - Ansambluri multifuncționale, incluzând, alături de lăcașuri de cult, clădiri administrative, locuințe pentru pelerini etc.
 - Alte echipamente publice, care necesită mai mult de 10 locuri de parcare:
 - Administrație (ex.: protopopie)
 - Construcții de sănătate și servicii sociale (inclusiv cantine pentru saraci, azile)
 - Construcții de cultura
 - Construcții de învățământ

ARTICOLUL 3 - UTILIZĂRI INTERZISE

- Oricare alte utilizari decat cele prevazute la articolele 1 și 2
- Lucrări de terasament de natura să afecteze amenajările din spațiile publice și construcțiile de pe parcelele adiacente,
- Orice lucrări de terasament care pot sa provoace scurgerea apelor pe parcelele vecine sau care împiedica evacuarea și colectarea apelor meteorice.

SECȚIUNEA III: CONDIȚII DE AMPLASARE ECHIPARE ȘI CONFIGURARE A CLĂDIRILOR

ARTICOLUL 4 - CARACTERISTICI ALE PARCELELOR (SUPRAFETE, FORME, DIMENSIUNI)

- Pentru lacasurile de cult terenul minim se recomanda a fi de 800 mp, cu un front la stradă de minim 16.00 metri sau functie de caracteristicile cultului;

ARTICOLUL 5 - AMPLASAREA CLĂDIRILOR FAȚĂ DE ALINIAMENT

- Amplasarea clădirilor se va face retrasa de la aliniament **2.4.1 Amplasarea față de aliniament**
- Amplasarea lacasurilor de cult și a serviciilor cu adresabilitate mare se va face retrasa de la aliniament cu minim 6,00 m;
- Pentru alte utilizări se va respecta retragerea caracteristică străzii, fiind de 3,0 m daca nu intervine regula realinierii parcelelor sau regula calcanului; retragerea maxima recomandată este de 10,0 m de la aliniament;
- La construcțiile amplasate la drumurile clasificate (DJ, DC) se aplică prevederile OUG 43/1997 cu modificarile ulterioare, dacă prin avizul administratorului drumului nu se dispune altfel.

ARTICOLUL 6 - AMPLASAREA CLĂDIRILOR FAȚĂ DE LIMITELE LATERALE ȘI POSTERIOARE ALE PARCELELOR

Amplasarea clădirilor va respecta regulile generale de la cap. 2.4.2 **Amplasarea față de limitele laterale** și cap. 2.4.3 **Amplasarea față de limita posterioară** cu următoarele precizări:

- Distanța dintre cladirea unei biserici ortodoxe și limitele laterale și posterioare ale parcelei este de minim 10.00 metri;
- Clădirile destinate altor culte se vor amplasa, de regula, în regim izolat, retragerile față de limitele laterale vor fi de minim jumătate din înălțimea la comișe, dar nu mai puțin de 5.00 metri;
- Retragera față de limita posterioara va fi de minim jumătate din înălțimea la cornișă, dar nu mai puțin de 5.00 metri;
- Clădirile care nu au funcțiuni care creaza aglomeratie se vor alipi de calcanele clădirilor învecinate dispuse pe limitele laterale ale parcelelor pana la o distanța de maxim 20.00 metri de la aliniament cu exceptiile mentionate la prezentul articol; în cazul în care parcela se învecineaza numai pe una dintre limitele laterale cu o clădire avand calcan pe limita de proprietate, iar pe cealalta latura se învecineaza cu o clădire retrasa de la limita laterală a parcelei și avand pe fațada laterală ferestre, noua clădire se va alipi de calcanul existent, iar fața de limita opusa se va retrage obligatoriu la o distanță egală cu jumătate din înălțime, dar nu mai puțin de 3.50 metri;

- Se interzice construirea pe limita parcelei daca aceasta constituie linia de separație funcțională, cazuri în care se admite realizarea noilor clădiri numai cu o retragere fața de limitele laterale ale parcelei egală cu jumătate din înălțimea la cornișă, dar nu mai puțin de 5.00 metri;
- Cuplarea la calcan se realizeaza între clădiri de aceeași categorie (se cupleaza clădiri principale între ele și anexe între ele); nu este obligatorie cuplarea în cazul incompatibilitatilor funcționale;

ARTICOLUL 7 - AMPLASAREA CLĂDIRILOR UNELE FAȚĂ DE ALTELE PE ACEEAȘI PARCELA

- Distanța minimă dintre un lăcaș de cult și alte construcții de pe aceeași parcelă nu va fi mai mică de 6,0 m; distanța minimă recomandată în cazul unei biserici ortodoxe este de 10,0 m.
- Pentru alte utilizări se aplică: în cazul în care una dintre construcții are o funcțiune care necesită iluminare naturală distanța minimă între clădiri este înălțimea la cornisa a celei mai înalte dar nu mai puțin de 4.00 metri; în cazul în care nici una dintre clădiri nu are o funcțiune cu prescripții specifice de însorire distanța între clădiri poate fi redusă la jumătate din înălțimea celei mai înalte dar nu mai puțin de 3.00 metri;

ARTICOLUL 8 - CIRCULAȚII ȘI ACCESE

- Se vor aplica prevederile generale înscrise la capitolul **2.5 Reguli cu privire la asigurarea acceselor obligatorii**
- În toate cazurile este obligatorie asigurarea accesului în spațiile publice a persoanelor cu dizabilitati.

ARTICOLUL 9 - STAȚIONAREA AUTOVEHICULELOR

- Se vor aplica prevederile generale înscrise la capitolul **2.8.1 Parcaje**

ARTICOLUL 10 - ÎNĂLȚIMEA MAXIMA ADMISIBILA A CLĂDIRILOR

- Înălțimea lăcașurilor de cult nu se normeaza dar, pentru lacasurile noi, aceasta se stabilește tinand seama de relatia cu vecinătatea; se recomandă ca înălțimea la streășină să nu depășească 12,0 m, cu excepția accentelor (turle, clopotnițe etc)
- Pentru alte utilizări (case parohiale, etc) înălțimea maxima admisibila la streășină este de 10,00 metri;
- Înălțimea clădirilor nu va depasi distanța dintre clădire și axul străzii

ARTICOLUL 11 - ASPECTUL EXTERIOR AL CLĂDIRILOR

- Se vor aplica prevederile generale înscrise la capitolul **2.3.5 Reguli referitoare la aspectul exterior**
- Se admite pictura exterioară a lăcașului de cult dacă acest lucru corespunde specificului cultului.

ARTICOLUL 12 - CONDIȚII DE ECHIPARE EDILITARĂ

- Se vor respecta reglementările generale de la capitolul 2.6 **Reguli cu privire la echiparea edilitară și evacuarea deșeurilor**
- Este obligatorie racordarea construcțiilor la rețelele publice existente de apă, canalizare și energie electrică.
- Se admit în mod provizoriu soluții locale, cu asigurarea posibilității de racordare la viitoarele rețele de apă și canalizare și cu condiția respectării normelor de protecție sanitară și obținerii avizului Agenției de Protecția Mediului
- Branșamentele se vor realiza obligatoriu îngropat.

ARTICOLUL 13.- SPAȚII LIBERE ȘI SPAȚII PLANTATE

- Se vor respecta prescripțiile generale de la capitolul **Spații verzi**

ARTICOLUL 14.- ÎMPREJMUIRI

- Se vor respecta prescripțiile generale de la capitolul **2.8.3 Împrejmuiri**
- Se recomanda separarea spre strada a terenurilor echipamentelor publice și bisericilor cu garduri vii sau cu garduri transparente ce vor avea înălțimea de maxim 1.50 m cu un soclu opac de cca. 0,30 m și o parte transparentă dublata de gard viu;
- Spațiile comerciale și alte servicii retrase de la aliniament pot fi lipsite de gard, pot fi separate cu borduri sau cu garduri vii

SECȚIUNEA IV: POSIBILITĂȚI MAXIME DE OCUPARE ȘI UTILIZARE A TERENULUI

ARTICOLUL 15 - PROCENT MAXIM DE OCUPARE A TERENULUI (POT)

- Conform cerintelor fiecarui cult, fara a depasi 40%

ARTICOLUL 16 - COEFICIENT MAXIM DE UTILIZARE A TERENULUI (CUT)

- Conform cerintelor fiecarui cult, fara a depasi $CUT=0,8$ mp ADC/mp teren

3.3.3 IS2_m – Subzona construcțiilor de cult clasate ca monumente istorice

SECȚIUNEA I : CARACTERUL GENERAL AL SUBZONEI

Echipamente publice din domeniul practicării și administrării cultelor religioase, amplasate în zona centrală C sau dispersate în teritoriul comunei, care sunt clasate ca monumente istorice.

Prevederile prezentului capitol se completează cu prevederile **2.1.7 Zone construite** .

SECȚIUNEA II : UTILIZARE FUNCȚIONALĂ

ARTICOLUL 1 - UTILIZĂRI ADMISE

- Lăcașuri de cult
- Locuințe de serviciu (case parohiale)
- Capele (lăcașuri de cult de capacitate redusă – care necesită maxim 5 locuri de parcare)
- Se admit anexe (pentru: arderea lumânarilor, vânzare de materiale specifice, garaje, depozitare etc)
- Mobilier stradal
- Parcaje
- Spații libere pietonale
- Spații plantate

ARTICOLUL 2 - UTILIZĂRI ADMISE CU CONDIȚIONĂRI

- Alimentație publică (cantină) - se poate amplasa numai dacă nu se încadrează în următoarele cazuri:
 - Admite accesul publicului în mod permanent sau după orele 22:00 și care poate produce astfel disconfort locuitorilor
 - Produce un nivel de zgomot sau alte noxe peste normele admisibile în zonele de cult
- Se admit, cu condiția reglementării pe bază de PUD:
 - Lăcașuri de cult de capacitate mare (care necesită minim 10 locuri de parcare)
 - Ansambluri multifuncționale, incluzând, alături de lăcașuri de cult, clădiri administrative, locuințe pentru pelerini etc.
 - Alte echipamente publice, care necesită mai mult de 10 locuri de parcare:
 - Administrație (ex.: protopopie)
 - Construcții de sănătate și servicii sociale (inclusiv cantine pentru saraci, azile)
 - Construcții de cultura
 - Construcții de învățământ

ARTICOLUL 3 - UTILIZĂRI INTERZISE

- Oricare alte utilizari decat cele prevazute la articolele 1 și 2
- Lucrări de terasament de natura să afecteze amenajările din spațiile publice și construcțiile de pe parcelele adiacente
- Orice lucrări de terasament care pot să provoace scurgerea apelor pe parcelele vecine sau care împiedică evacuarea și colectarea apelor meteorice

SECȚIUNEA III: CONDIȚII DE AMPLASARE ECHIPARE ȘI CONFIGURARE A CLĂDIRILOR

ARTICOLUL 4 - CARACTERISTICI ALE PARCELELOR (SUPRAFETE, FORME, DIMENSIUNI)

- Se vor respecta suprafațele, formele și dimensiunile existente

- Modificarile sunt permise doar prin Elaborarea unei documentații de tip PUD, avizată și aprobată conform legii

ARTICOLUL 5 - AMPLASAREA CLĂDIRILOR FAȚĂ DE ALINIAMENT

- Se vor respecta retragerile existente
- Modificarile sunt permise doar prin Elaborarea unei documentații de tip PUD, avizată și aprobată conform legii
- Pentru construcțiile amplasate la drumurile clasificate se aplică prevederile OUG 43/1997 cu modificările ulterioare și cele cuprinse în avizul administratorului drumului

ARTICOLUL 6 - AMPLASAREA CLĂDIRILOR FAȚĂ DE LIMITELE LATERALE ȘI POSTERIOARE ALE PARCELELOR

- Se vor respecta retragerile existente
- Modificarile sunt permise doar prin Elaborarea unei documentații de tip PUD, avizată și aprobată conform legii

ARTICOLUL 7 - AMPLASAREA CLĂDIRILOR UNELE FAȚĂ DE ALTELE PE ACEEAȘI PARCELA

- Distanța minimă dintre un lăcaș de cult și alte construcții de pe aceeași parcelă nu va fi mai mică de 6,0 m; distanța minimă recomandată în cazul unei biserici ortodoxe este de 10,0 m
- Pentru alte utilizări se aplică: în cazul în care una dintre construcții are o funcțiune care necesită iluminare naturală distanța minimă între clădiri este înălțimea la cornisa a celei mai înalte dar nu mai puțin de 4.00 metri; în cazul în care nici una dintre clădiri nu are o funcțiune cu prescripții specifice de însorire distanța între clădiri poate fi redusă la jumătate din înălțimea celei mai înalte dar nu mai puțin de 3.00 metri

ARTICOLUL 8 - CIRCULAȚII ȘI ACCESE

- Se vor aplica prevederile generale înscrise la capitolul **2.5 Reguli cu privire la asigurarea acceselor obligatorii**
- În toate cazurile este obligatorie asigurarea accesului în spațiile publice a persoanelor cu dizabilitati

ARTICOLUL 9 - STAȚIONAREA AUTOVEHICULELOR

- Se vor aplica prevederile generale înscrise la capitolul **2.8.1 Parcaje**

ARTICOLUL 10 - ÎNĂLȚIMEA MAXIMA ADMISIBILĂ A CLĂDIRILOR

- Se vor respecta înălțimile existente
- Pentru alte utilizări (case parohiale, etc) înălțimea maximă admisibilă la streșină este de 10,00 m

ARTICOLUL 11 - ASPECTUL EXTERIOR AL CLĂDIRILOR

- Se vor aplica prevederile generale înscrise la capitolul **2.1.7 Zone construite**
- Se admite pictura exterioară a lăcașului de cult dacă acest lucru corespunde specificului cultului

ARTICOLUL 12 - CONDIȚII DE ECHIPARE EDILITARĂ

- Se vor respecta reglementările generale de la capitolul **2.6 Reguli cu privire la echiparea edilitară și evacuarea deșeurilor**
- Este obligatorie racordarea construcțiilor la rețelele publice existente de apă, canalizare și energie electrică
- Se admit în mod provizoriu soluții locale, cu asigurarea posibilității de racordare la viitoare rețele de apă și canalizare și cu condiția respectării normelor de protecție sanitară și obținerii avizului Agenției de Protecția Mediului
- Branșamentele se vor realiza obligatoriu îngropat

ARTICOLUL 13 - SPAȚII LIBERE ȘI SPAȚII PLANTATE

- Se vor respecta prescripțiile generale de la capitolul **2.8.2 Spații verzi** coroborat cu prescripțiile generale de la capitolul **2.1.7 Zone construite**

ARTICOLUL 14 - ÎMPREJMUIRI

- Se vor respecta prescripțiile generale de la capitolul **2.8.3 Împrejmuiri** coroborat cu prescripțiile generale de la capitolul **2.1.7 Zone construite**
- Se recomandă separarea spre strada a terenurilor echipamentelor publice și bisericilor cu garduri vii sau cu garduri transparente ce vor avea înălțimea de maxim 1.50 m cu un soclu opac de cca. 0,30 m și o parte transparentă dublata de gard viu
- Spațiile comerciale și alte servicii retrase de la aliniament pot fi lipsite de gard, pot fi separate cu borduri sau cu garduri vii

SECȚIUNEA IV: POSIBILITĂȚI MAXIME DE OCUPARE ȘI UTILIZARE A TERENULUI

ARTICOLUL 15 - PROCENT MAXIM DE OCUPARE A TERENULUI (POT)

- Se vor aplica prevederile generale înscrise la capitolul **2.1.7 Zone construite**

ARTICOLUL 16 - COEFICIENT MAXIM DE UTILIZARE A TERENULUI (CUT)

- Se vor aplica prevederile generale înscrise la capitolul **2.1.7 Zone construite**

3.3.4 IS3- Subzona construcțiilor de învățământ

SECȚIUNEA I : CARACTERUL GENERAL AL SUBZONEI

Zona construcțiilor, de regula cu clădiri de maxim P+2E, în zona centrală sau diseminate în comuna, destinate educației.

SECȚIUNEA II : UTILIZARE FUNCȚIONALĂ

ARTICOLUL 1 - UTILIZĂRI ADMISE

- Creșe;
- Grădinițe cu program redus, normal și prelungit;
- Școli;
- Afterschool;
- Licee;
- Școli postliceale;

- Școli profesionale;
- Camine și cantine pentru elevi;
- Se admit conversii funcționale în cazul clădirilor/incintelor care nu corespund exigențelor funcționale, de reprezentare sau celor de rezistență și stabilitate;
- Comerț cu amănuntul tip librării și papetării;
- Anexe destinate garajelor, depozitării, pazei etc.;
- Construcții destinate practicării sportului și întreținerii fizice în spații închise sau deschise;
- Spații verzi amenajate;
- Spații libere pietonale, pasaje pietonale acoperite;
- Parcaje;
- Mobilier stradal;

ARTICOLUL 2 - UTILIZĂRI ADMISE CU CONDIȚIONĂRI

- Puncte comerciale alimentare cu condiția sa nu comercializeze țigări, băuturi alcoolice sau alimente daunatoare sanataii copiilor.

ARTICOLUL 3 - UTILIZĂRI INTERZISE

- Oricare alte utilizari decat cele prevazute la articolele 1 și 2;
- Lucrări de terasament de natura să afecteze amenajările din spațiile publice și construcțiile de pe parcelele adiacente;
- Orice lucrări de terasament care pot sa provoace scurgerea apelor pe parcelele vecine sau care împiedica evacuarea și colectarea apelor meteorice.

SECȚIUNEA III: CONDIȚII DE AMPLASARE ECHIPARE ȘI CONFIGURARE A CLĂDIRILOR

ARTICOLUL 4 - CARACTERISTICI ALE PARCELELOR (SUPRAFETE, FORME, DIMENSIUNI)

- Pentru învățământul preșcolar (grădinițe) se va asigura o suprafață minimă de teren de 22 mp/copil.
- Pentru școli primare, gimnaziale, se va asigura o suprafață minimă de 20 mp/elev. Pentru licee, școli postliceale și școli profesionale se poate admite o suprafață minimă de 15 mp/elev.
- Suprafața minimă admisibilă a parcelei pentru alte utilizări publice este de 1000 mp, cu deschidere la drumul public de minim 18,0 m.
- Pentru alte utilizări suprafața minimă a parcelei este de 500 mp cu deschidere de 15,0 m.

ARTICOLUL 5 - AMPLASAREA CLĂDIRILOR FAȚĂ DE ALINIAMENT

- Amplasarea clădirilor se va face retrasa de la aliniament potrivit capitolului **2.4.1 Amplasarea față de aliniament**
- Construcțiile de învățământ vor fi retrase de la aliniament cu minim 6 metri;

- Anexele funcționale se amplasează obligatoriu retrase de la aliniament; retragerea va fi mai mare ca retragerea construcției principale (sau cel mult egală); prin excepție, la imobilele care necesită acces controlat în incintă se admite amplasarea unei cabine-poartă de mici dimensiuni fie integrată în arhitectura împrejuririi fie ca o construcție ușoară independentă în incintă, în vecinătatea accesului.

ARTICOLUL 6 - AMPLASAREA CLĂDIRILOR FAȚĂ DE LIMITELE LATERALE ȘI POSTERIOARE ALE PARCELELOR

Amplasarea clădirilor va respecta regulile generale de la cap. 2.4.2 **Amplasarea față de limitele laterale** și capitolul 2.4.3 **Amplasarea față de limita posterioară** cu următoarele precizări:

- Clădirile destinate educației se amplasează de regulă izolat, regula calcanului funcționează numai dacă nu contravine cerințelor exprese ale programului;
- Se interzice construirea pe limita parcelei dacă aceasta constituie linie de separație funcțională, cazuri în care se admite realizarea noilor clădiri numai cu o retragere față de limitele laterale ale parcelei egală cu jumătate din înălțimea la cornișă, dar nu mai puțin de 4.00 metri;
- Este posibilă amplasarea pe limita de proprietate în cazul în care pe parcela adiacentă este în curs un proiect similar, care va duce în final la realizarea unor construcții cuplate;
- Pentru anexele parter cu înălțimea la streasina/cornisa de maxim 3,0 m care nu produc nici un fel de dezagremente se admite iesirea din banda de construibilitate și amplasarea la minim 1,0 m de limitele laterale și limita posterioară a proprietății; amplasarea anexelor pe limitele laterale/posterioare de proprietate se admite numai în cazul cuplării la calcanul anexelor adiacente;
- Clădirile vor fi retrase față de limitele laterale cu minim $\frac{1}{2}$ înălțimea la cornișă/streașină dar nu mai puțin de 4,0 m;
- Prin excepție de la alineatele anterioare, una dintre retragerile față de limitele laterale se poate reduce până la 2,0 m cu condiția asigurării distanței minime necesare conform alineatelor precedente față de construcția de pe parcela adiacentă.
- Retragerea minimă a construcțiilor publice față de limita posterioară este de $\frac{1}{2}$ din înălțimea la cornișă/streașină dar nu mai puțin de 5,0 m.

ARTICOLUL 7 - AMPLASAREA CLĂDIRILOR UNELE FAȚĂ DE ALTELE PE ACEEAȘI PARCELA

- Clădirile vor respecta între ele distanțe egale cu înălțimea celei mai înalte; distanța se poate reduce la jumătate din înălțime, dar nu mai puțin de 4.00 metri, numai în cazul în care fațadele prezintă calcane sau ferestre care nu asigură luminarea unor încăperi care necesită lumină naturală sau dacă una dintre construcții este o anexă;
- În cazul amplasării pe aceeași parcelă a unor spații de învățământ prescolar și școlar organizarea incintei va trebui să asigure separarea funcțională pentru protecția prescolarilor;

ARTICOLUL 8 - CIRCULAȚII ȘI ACCESE

- Parcela este construibilă numai dacă are asigurat un acces carosabil de minim 4.00 metri lățime dintr-o circulație publică în mod direct;
- Este obligatorie asigurarea accesului în spațiile publice a persoanelor cu handicap sau cu dificultăți de deplasare;

- Se vor respecta reglementările generale de la cap. **2.5Reguli cu privire la asigurarea acceselor obligatorii.**

ARTICOLUL 9 - STAȚIONAREA AUTOVEHICULELOR

- Se vor respecta reglementările de la cap. **2.8.1Parcaje**

ARTICOLUL 10 - ÎNĂLȚIMEA MAXIMA ADMISIBILĂ A CLĂDIRILOR

- Pentru grădinițe: înălțimea maximă admisibilă la cornișă: 7,00 metri (P+1E).
- Pentru școli și licee înălțimea maximă admisibilă la cornișă: 16,00 metri (P+3. În general se recomandă ca regimul de înălțime al școlilor să nu depășească P+2E decât în cazuri speciale.

ARTICOLUL 11 - ASPECTUL EXTERIOR AL CLĂDIRILOR

- Se vor aplica prevederile generale inscrise la capitolul **2.3.5Reguli referitoare la aspectul exterior**
- Aspectul clădirilor va fi subordonat cerințelor specifice funcțiunii, particularităților sitului, de caracterului general al zonei și de arhitectura clădirilor din vecinătate cu care se află în relații de co-vizibilitate;
- Aspectul clădirilor va exprima caracterul și reprezentativitatea funcțiunii și va răspunde exigențelor actuale ale arhitecturii europene de "coerența" și "eleganța";

ARTICOLUL 12 - CONDIȚII DE ECHIPARE EDILITARĂ

- Se vor respecta reglementările generale de la capitolul**2.6Reguli cu privire la echiparea edilitară și evacuarea deșeurilor**
- Este obligatorie racordarea construcțiilor la rețelele publice existente de apa, canalizare și energie electrică.
- Se admit în mod provizoriu soluții locale, cu asigurarea posibilității de racordare la viitoarele rețele de apă și canalizare și cu condiția respectării normelor de protecție sanitară și obținerii avizului Agenției de Protecția Mediului
- Branșamentele se vor realiza obligatoriu îngropat
- Se recomandă utilizarea energiei obținute din surse regenerabile de energie.

ARTICOLUL 13.- SPAȚII LIBERE ȘI SPAȚII PLANTATE

- Se vor respecta prescripțiile generale de la capitolul **2.8.2Spații verzi**
- Se vor asigura minim 10 mp/copil spatiu verde la creșe;
- 75% din suprafața gradinilor și școlilor vor fi reprezentate de terenul amenajat: curte recreative, amenajări sportive, zona verde, grădina de flori;
- Se recomandă plantarea limitelor de proprietate cu specii de arbori și de pomi fructiferi;
- Se recomandă ca pentru îmbunătățirea microclimatului și pentru protecția construcției să se evite impermeabilizarea terenului peste minimum necesar pentru accese.

ARTICOLUL 14.- ÎMPREJMUIRI

- De regulă, incintele destinate învățământului sunt separate de spațiul public cu împrejurimi înalte, transparente.
- Se vor respecta prescripțiile generale de la capitolul **2.8.3Împrejurimi**

SECȚIUNEA IV: POSIBILITĂȚI MAXIME DE OCUPARE ȘI UTILIZARE A TERENULUI

ARTICOLUL 15 - PROCENT MAXIM DE OCUPARE A TERENULUI (POT)

- Procentul maxim de ocupare a terenului POT max. = 25%
- Prin excepție de la alin. anterior, pentru școli și licee cu sală de sport, pentru internate și cantine și pentru afterschool se admite POT max. = 40%

ARTICOLUL 16 - COEFICIENT MAXIM DE UTILIZARE A TERENULUI (CUT)

- CUT maxim = 0,5 mp ADC /mp teren pentru creșe/grădinițe
- CUT maxim = 1,6 mp ADC /mp teren pentru celelalte utilizări

3.3.5 IS4 – Subzona construcțiilor de sănătate și servicii sociale

SECȚIUNEA I : CARACTERUL GENERAL AL ZONEI

Zona a construcțiilor cu clădiri cu maxim P+2E situate în general în zona centrală C, de-a lungul principalelor artere de circulație, sau adiacent unor funcțiuni complementare, cu regim de construire de regula discontinuu, destinate construcțiilor pentru sănătate și servicii sociale.

SECȚIUNEA II : UTILIZARE FUNCȚIONALĂ

ARTICOLUL 1 - UTILIZĂRI ADMISE

- Unitati medico-sociale;
- Centre de sănătate;
- Centre îngrijire bătrâni(azile);
- Centre recuperare medicală;
- Policlinici;
- Dispensare medicale;
- Cabinete medicale de specialitate;
- Cabinete de medicina de familie;
- Cabinete de fizioterapie
- Laboratoare medicale
- Cabinete stomatologice
- Farmacii și puncte farmaceutice;
- Parcaje la sol și multietajate aferente instituțiilor medicale;
- Pentru serviciile dispersate in alte zone funcționale se admit conversii numai in funcțiunile permise in vecinătate sau complementare funcțiunilor din vecinătate;
- Se admit completări cu funcțiuni complementare precum și clădiri multifuncționale care includ servicii medicale;
- Spații libere pietonale;
- Spații plantate;
- Parcaje;
- Mobilier stradal;

ARTICOLUL 2 - UTILIZĂRI ADMISE CU CONDIȚIONĂRI

- Localuri de alimentatie publică, inclusiv cele care desfac băuturi alcoolice, care necesită mai mult de 5 locuri de parcare, cu condiția sa fie amplasate la minim 100 m de lăcașuri de cult, unitati de ocrotire și unitati de învățământ pentru minori

ARTICOLUL 3 - UTILIZĂRI INTERZISE

Se interzic următoarele utilizări:

- Oricare alte utilizari decat cele prevazute la articolele 1 și 2;
- Activități productive poluante cu risc tehnologic sau incomode prin traficul generat
- Lucrări de terasament de natura să afecteze amenajările din spațiile publice și construcțiile de pe parcelele adiacente,
- Orice lucrări de terasament care pot sa provoace scurgerea apelor pe parcelele vecine sau care împiedica evacuarea și colectarea apelor meteorice.

SECȚIUNEA III: CONDIȚII DE AMPLASARE ECHIPARE ȘI CONFIGURARE A CLĂDIRILOR

ARTICOLUL 4 - CARACTERISTICI ALE PARCELELOR (SUPRAFETE, FORME, DIMENSIUNI)

- În cazul construcțiilor dispuse izolat, terenul minim va fi de 800 mp, cu un front la stradă de minim 15.00 metri pentru funcțiuni care atrag un mare numar de pietoni și vehicule
- Construcțiile cu raza de servire și adresabilitate/frecventare redusa (cabinete medicale individuale/cabinete stomatologice/farmacii și alte asemenea) se pot amplasa și pe parcele avand minim 350 mp și un front la strada de minim 12.00 metri.

ARTICOLUL 5 - AMPLASAREA CLĂDIRILOR FAȚĂ DE ALINIAMENT

- Clădirile care atrag fluxuri semnificative de vehicule si/sau pietoni vor fi retrase de la aliniament cu minim 5 metri;
- În celelalte cazuri se va respecta retragerea caracteristică a străzii
- În cazul construcțiilor amplasate la drumurile clasificate se aplică prevederile OUG 43/1997 cu modificarile ulterioare , dacă prin avizul administratorului drumului nu se dispune altfel;
- Anexele se amplasează obligatoriu retrase de la aliniament; retragerea va fi mai mare ca retragerea construcției principale (sau cel mult egală); prin exceptie, la imobilele care necesită acces controlat în incintă se admite amplasarea unei cabine-poartă de mici dimensiuni fie integrată în arhitectura împrejurii fie ca o construcție ușoară independentă în incintă, în vecinătatea accesului.

ARTICOLUL 6 - AMPLASAREA CLĂDIRILOR FAȚĂ DE LIMITELE LATERALE ȘI POSTERIOARE ALE PARCELELOR

Amplasarea clădirilor va respecta regulile generale de la cap. 2.4.2 **Amplasarea față de limitele laterale** și cap. 2.4.3 **Amplasarea față de limita posterioară** cu următoarele precizări:

- Clădirile vor fi dispuse de regula izolat, daca nu intervine regula calcanului.
- Se interzice construirea pe limita laterala a parcelei daca aceasta constituie linie de separație funcțională, cazuri în care se admite realizarea noilor clădiri numai cu o retragere față de limitele laterale ale parcelei egală cu jumătate din înălțimea la cornișă, dar nu mai puțin de 4.00 metri;
- Este posibila amplasarea pe limita de proprietate în cazul în care pe parcela adiacenta este în curs un proiect similar, care va duce în final la realizarea unor construcții cuplate

- Pentru anexele parter cu înălțimea la streasina/cornisa de maxim 3,0 m care nu produc nici un fel de dezagrement se admite iesirea din banda de constructibilitate și amplasarea la minim 1,0 m de limitele laterale și limita posterioara a proprietatii;
- Prin excepție de la alineatele anterioare, una dintre retragerile față de limitele laterale se poate reduce până la 2,0 m cu condiția asigurării distanței minime necesare conform alineatelor precedente față de construcția de pe parcela adiacentă.
- Retragera minimă a construcțiilor publice față de limita posterioară este de ½ din înălțimea la cornișă/streașină dar nu mai puțin de 5,0 m.

ARTICOLUL 7 - AMPLASAREA CLĂDIRILOR UNELE FAȚĂ DE ALTELE PE ACEEAȘI PARCELA

- În cazul în care una dintre construcții are o funcțiune care necesită iluminare naturală distanța minimă între clădiri este înălțimea la cornisa a celei mai înalte dar nu mai puțin de 4.00 metri;

ARTICOLUL 8 - CIRCULAȚII ȘI ACCESE

Se vor respecta regulile generale de la cap.2.5 **Reguli cu privire la asigurarea acceselor obligatorii**, cu următoarele mențiuni:

- Parcela este constructibilă numai dacă are asigurat cel puțin un acces carosabil de minim 4.00 metri lățime, în mod direct, dintr-o circulație publică;
- Numarul acceselor se stabilește pe baza normelor specifice;
- În toate cazurile este obligatorie asigurarea accesului în spațiile publice a persoanelor cu dizabilitati.

ARTICOLUL 9 - STAȚIONAREA AUTOVEHICULELOR

Se vor respecta regulile generale de la cap.2.8.1 **Parcaje**, cu următoarele mențiuni:

- Staționarea autovehiculelor necesare funcționării diferitelor activități se admite numai în interiorul parcelei, deci în afara circulațiilor publice;
- În cazul în care nu se pot asigura în limitele parcelei locurile de parcare normate pentru vizitatori, se va demonstra (prin prezentarea formelor legale) realizarea unui parcaj în cooperare ori concesionarea locurilor necesare într-un parcaj colectiv, ce vor fi la o distanță de maxim 250 metri;

ARTICOLUL 10 - ÎNĂLȚIMEA MAXIMA ADMISIBILĂ A CLĂDIRILOR

- Înălțimea maximă admisibilă la streasină 12,00metri (P+2E);

ARTICOLUL 11 - ASPECTUL EXTERIOR AL CLĂDIRILOR

- Se vor aplica prevederile generale inscrise la capitolul 2.3.5 **Reguli referitoare la aspectul exterior**

ARTICOLUL 12 - CONDIȚII DE ECHIPARE EDILITARĂ

- Se vor respecta reglementările generale de la capitolul 2.6 **Reguli cu privire la echiparea edilitară și evacuarea deșeurilor**
- Este obligatorie racordarea construcțiilor la rețelele publice existente de apă, canalizare și energie electrică.

- Se admit în mod provizoriu soluții locale, cu asigurarea posibilității de racordare la viitoarele rețele de apă și canalizare și cu condiția respectării normelor de protecție sanitară și obținerii avizului Agenției de Protecția Mediului
- Branșamentele se vor realiza obligatoriu îngropat.

ARTICOLUL 13.- SPAȚII LIBERE ȘI SPAȚII PLANTATE

- Se vor respecta prescripțiile generale de la capitolul **Spații verzi**

ARTICOLUL 14.- ÎMPREJMUIRI

- Se vor respecta prescripțiile generale de la capitolul **2.8.3 Împrejmuiri**
- Se recomandă separarea spre stradă a terenurilor echipamentelor publice cu garduri vii sau cu garduri transparente ce vor avea înălțimea de maxim 1.50 m cu un soclu opac de cca. 0,30 m și o parte transparentă dublata de gard viu;
- Spațiile comerciale și alte servicii retrase de la aliniament pot fi lipsite de gard, pot fi separate cu borduri sau cu garduri vii și iar zonele de retragere pot fi utilizate ca terase pentru restaurante, cafenele etc.

SECȚIUNEA IV: POSIBILITĂȚI MAXIME DE OCUPARE ȘI UTILIZARE A TERENULUI

ARTICOLUL 15 - PROCENT MAXIM DE OCUPARE A TERENULUI (POT)

- POT maxim = 40 %.

ARTICOLUL 16 - COEFICIENT MAXIM DE UTILIZARE A TERENULUI (CUT)

- CUT maxim = 1,2 mp ADC/mp teren

3.3.6 IS5- Subzona construcțiilor de cultură

SECȚIUNEA I : CARACTERUL GENERAL AL SUBZONEI

Echipamente publice din domeniul cultural amplasate în zona centrală C sau dispersate în teritoriul comunei

SECȚIUNEA II : UTILIZARE FUNCȚIONALĂ

ARTICOLUL 1 - UTILIZĂRI ADMISE

- Instituții de spectacol în săli închise;
- Case de cultură;
- Muze;
- Case memoriale;
- Expoziții;
- Biblioteci/mediateci deschise publicului;
- Cluburi;
- Edituri;
- Posturi de radio, televiziune;
- Se admit conversii funcționale în cazul clădirilor/incintelor care nu corespund exigențelor funcționale, de reprezentare sau celor de rezistență și stabilitate;
- Se admit completări cu funcțiuni complementare – comerț cu amănuntul – în primul rând librării și artizanat, servicii personale, alimentație publică, precum și clădiri multifuncționale care includ și servicii culturale;

- Se admit anexe destinate garajelor, depozitării, pazei etc.
- Se admit construcții destinate practicării sportului și întreținerii fizice în spații închise;
- Mobilier stradal;
- Spații libere pietonale, pasaje pietonale acoperite;
- Spații plantate;
- Parcaje;
- Mobilier stradal;

ARTICOLUL 2 - UTILIZĂRI ADMISE CU CONDIȚIONĂRI

- Utilizări din gama comerțului și serviciilor și activităților manufacturiere cu condiția ca aceste activități să nu deprecieze zona

ARTICOLUL 3 - UTILIZĂRI INTERZISE

- Oricare alte utilizări decât cele prevăzute la articolele 1 și 2
- Anexe ce produc dezagremente
- Construcții provizorii, cu excepția anexelor funcționale
- Lucrări de terasament de natură să afecteze amenajările din spațiile publice și construcțiile de pe parcelele adiacente,
- Orice lucrări de terasament care pot să provoace scurgerea apelor pe parcelele vecine sau care împiedică evacuarea și colectarea apelor meteorice.

SECȚIUNEA III: CONDIȚII DE AMPLASARE ECHIPARE ȘI CONFIGURARE A CLĂDIRILOR

ARTICOLUL 4 - CARACTERISTICI ALE PARCELELOR (SUPRAFETE, FORME, DIMENSIUNI)

- Suprafața minimă admisibilă a parcelei este de 800 mp, cu deschidere la drumul public de minim 15,0 m.

ARTICOLUL 5 - AMPLASAREA CLĂDIRILOR FAȚĂ DE ALINIAMENT

- Amplasarea clădirilor se va face retrasă de la aliniament potrivit capitolului **2.4.1 Amplasarea față de aliniament**
- Construcțiile principale vor fi retrase de la aliniament cu minim 6 metri;
- Anexele funcționale se amplasează obligatoriu retrase de la aliniament; retragerea va fi mai mare ca retragerea construcției principale (sau cel mult egală); prin excepție, la imobilele care necesită acces controlat în incintă se admite amplasarea unei cabine-poartă de mici dimensiuni fie integrată în arhitectura împrejurimii fie ca o construcție ușoară independentă în incintă, în vecinătatea accesului.

ARTICOLUL 6 - AMPLASAREA CLĂDIRILOR FAȚĂ DE LIMITELE LATERALE ȘI POSTERIOARE ALE PARCELELOR

Amplasarea clădirilor va respecta regulile generale de la capitolul **2.4.2 Amplasarea față de limitele laterale** și capitolul **2.4.3 Amplasarea față de limita posterioară** cu următoarele precizări:

- Clădirile se amplasează izolat, regula calcanului funcționează numai dacă nu contravine cerințelor exprese ale programului

- Se interzice construirea pe limita parcelei daca aceasta constituie linie de separație funcțională, cazuri în care se admite realizarea noilor clădiri numai cu o retragere față de limitele laterale ale parcelei egală cu jumătate din înălțimea la cornișă, dar nu mai puțin de 4.00 metri;
- Este posibilă amplasarea pe limita de proprietate în cazul în care pe parcela adiacentă este în curs un proiect similar, care va duce în final la realizarea unor construcții cuplate
- Clădirile vor fi retrase față de limitele laterale cu minim $\frac{1}{2}$ înălțimea la cornișă/streașină dar nu mai puțin de 4,0 m;
- Retragera minimă a construcțiilor publice față de limita posterioară este de $\frac{1}{2}$ din înălțimea la cornișă/streașină dar nu mai puțin de 5,0 m.

ARTICOLUL 7 - AMPLASAREA CLĂDIRILOR UNELE FAȚĂ DE ALTELE PE ACEEAȘI PARCELA

- Clădirile vor respecta între ele distanțe egale cu înălțimea celei mai înalte; distanța se poate reduce la jumătate din înălțime, dar nu mai puțin de 4.00 metri, numai în cazul în care fațadele prezintă calcane sau ferestre care nu asigură luminarea unor încăperi care necesită lumină naturală sau dacă una dintre construcții este o anexă
- Distanța dintre o construcție principală și o anexă va fi minim $\frac{1}{2}$ din înălțimea anexei dar nu mai puțin de 3,0 m, dacă normele PSI sau cele de însorire nu impun mai mult.
- Pentru anexele parter retragerile față de limitele laterale și limita posterioară sunt de minim 1,0 m dacă nu au ferestre cu vedere și minim 2,0 m dacă au ferestre cu vedere.

ARTICOLUL 8 - CIRCULAȚII ȘI ACCESE

- Parcela este construibilă numai dacă are asigurat un acces carosabil de minim 4.00 metri lățime dintr-o circulație publică în mod direct;
- Este obligatorie asigurarea accesului în spațiile publice a persoanelor cu handicap sau cu dificultăți de deplasare.
- Se vor respecta reglementările generale de la cap. 2.5 **Reguli cu privire la asigurarea acceselor obligatorii**

ARTICOLUL 9 - STAȚIONAREA AUTOVEHICULELOR

- Se vor respecta reglementările de la cap. 2.8.1 **Parcaje**

ARTICOLUL 10 - ÎNĂLȚIMEA MAXIMĂ ADMISIBILĂ A CLĂDIRILOR

- Înălțimea maximă admisibilă la cornișă: 12,0 m (P+2E).

ARTICOLUL 11 - ASPECTUL EXTERIOR AL CLĂDIRILOR

- Se vor aplica prevederile generale înscrise la capitolul 2.3.5 **Reguli referitoare la aspectul exterior**
- Aspectul clădirilor va fi subordonat cerințelor specifice funcțiunii, particularităților sitului, de caracterului general al zonei și de arhitectura clădirilor din vecinătate cu care se află în relații de co-vizibilitate;
- Aspectul clădirilor va exprima caracterul și reprezentativitatea funcțiunii și va răspunde exigențelor actuale ale arhitecturii europene de "coerența" și "eleganța";

ARTICOLUL 12 - CONDIȚII DE ECHIPARE EDILITARĂ

- Se vor respecta reglementările generale de la capitolul 2.6 **Reguli cu privire la echiparea edilitară și evacuarea deșeurilor**
- Este obligatorie racordarea construcțiilor la rețelele publice existente de apă, canalizare și energie electrică.
- Se admit în mod provizoriu soluții locale, cu asigurarea posibilității de racordare la viitoare rețele de apă și canalizare și cu condiția respectării normelor de protecție sanitară și obținerii avizului Agenției de Protecția Mediului
- Branșamentele se vor realiza obligatoriu îngropat.

ARTICOLUL 13.- SPAȚII LIBERE ȘI SPAȚII PLANTATE

- Se vor respecta prescripțiile generale de la capitolul 2.8.2 **Spații verzi**
- Se recomandă ca pentru îmbunătățirea microclimatului și pentru protecția construcției să se evite impermeabilizarea terenului peste minimum necesar pentru accese.

ARTICOLUL 14 - ÎMPREJMUIRI

- Se vor respecta prescripțiile generale de la capitolul 2.8.3 **Împrejmuiri**
- Serviciile publice, de regulă, nu vor fi separate prin garduri de circulația publică ci doar cu borduri, garduri vii, sau gărdulețe joase decorative

SECȚIUNEA IV: POSIBILITĂȚI MAXIME DE OCUPARE ȘI UTILIZARE A TERENULUI

ARTICOLUL 15 - PROCENT MAXIM DE OCUPARE A TERENULUI (POT)

- Procentul maxim de ocupare a terenului POT max. = 50%

ARTICOLUL 16 - COEFICIENT MAXIM DE UTILIZARE A TERENULUI (CUT)

- CUT maxim = 1,5 m.p ADC /mp teren

3.4 **L - ZONA LOCUINȚELOR ȘI FUNCȚIUNILOR COMPLEMENTARE**

Zona de locuințe individuale, cu regim de construire predominant discontinuu (deschis) și regim de înălțime P- P+1E.

Zona este compusă din următoarele subzone:

- **L1** - Subzona locuințelor și funcțiilor complementare
- **L1_p** – Subzona locuințelor și funcțiilor complementare aflate în aria de protecție a monumentelor istorice

3.4.1 **L1 - Subzona locuințelor și funcțiilor complementare**

SECȚIUNEA I : CARACTERUL GENERAL AL ZONEI

Zona de locuințe individuale, cu regim de construire predominant discontinuu (deschis) și regim de înălțime P- P+1E.

SECȚIUNEA II : UTILIZARE FUNCȚIONALĂ

ARTICOLUL 1 - UTILIZĂRI ADMISE

- Reparații și extinderi la locuințele existente;

- Locuințe individuale noi în regim de construire discontinuu sau cuplat;
- Locuințe noi cu partiu special care includ spații pentru profesii liberale;
- Echipamente publice specifice zonei rezidențiale, în condițiile de la art.2;
- Parcaje la sol;
- Spații verzi amenajate; plantarea se va face cu specii care contribuie la ameliorarea climatului;
- Spații libere pietonale;

ARTICOLUL 2 - UTILIZĂRI ADMISE CU CONDIȚIONĂRI

- Anexe gospodărești, cu condiția ca acestea să nu ocupe mai mult de 20% din suprafața unei incinte (gospodării):
 - Anexe ale locuințelor care nu produc dezagremente (garaj, magazie, etc.) în suprafața totală construită desfășurată de maxim 200 mp/unitate locativă ;
 - Anexe gospodărești pentru creșterea animalelor de: grajd, cocină, coteț, inclusiv sisteme de colectare a dejecțiilor și sisteme gospodărești de compostare a deșeurilor, amplasate la distanță de locuințe astfel încât să nu producă dezagremente (în afara benzii de construibilitate, la minim 10,0 m de orice locuință, echipament public din gama IS sau drum public)
 - Anexe pentru depozitarea produselor agricole proprii (pătul, fânar, șură etc) amplasate conform reglementărilor de protecție la incendiu – recomandabil în afara benzii de construibilitate
 - Construcții de tip solare pentru legume și/sau flori cu condiția respectării cap. 2.4 Reguli de amplasare și retrageri minime obligatorii
- Servicii aferente funcțiunii de locuire, prestate în special de proprietari, cu următoarele condiții:
 - Suprafața utilă ocupată de acestea să nu depășească 100 mp;
 - Să nu producă poluare fonica, chimică sau vizuală;
 - Activitatea să se desfășoare numai în interiorul clădirii;
 - Să se asigure 1-2 locuri de parcare în interiorul parcelei pentru vizitatorii ocazionali.
- Sere de producție cu condiția să fie amplasate în afara benzii de construibilitate

ARTICOLUL 3 - UTILIZĂRI INTERZISE

- Orice alte utilizări decât cele prevăzute la articolele 1 și 2;
- Orice utilizări care pot produce dezagremente datorită specificului activității (emit noxe peste nivelurile admise în zona de locuit, atrag trafic însemnat, utilizează spațiul liber al incintei pentru depozitare și producție, au un program de activități incompatibil) sau presupun o imagine arhitecturală incompatibilă cu zona ca volumetrie, materiale, finisaje etc;
- Latrine;
- Depozitare en gros;
- Lucrări de terasament de natură să afecteze amenajările din spațiile publice și construcțiile de pe parcelele adiacente;
- Orice lucrări de terasament care pot să provoace scurgerea apelor pe parcelele vecine sau care împiedică evacuarea și colectarea rapidă a apelor meteorice;

SECȚIUNEA III: CONDIȚII DE AMPLASARE ECHIPARE ȘI CONFIGURARE A CLĂDIRILOR

ARTICOLUL 4 - CARACTERISTICI ALE PARCELELOR (SUPRAFETE, FORME, DIMENSIUNI)

- Pentru parcele rezervate integral locuirii se admit dimensiunile și suprafețele minime de la capitolul 2.7 **Reguli cu privire la forma și dimensiunile terenului pentru construcții**

ARTICOLUL 5 - AMPLASAREA CLĂDIRILOR FAȚĂ DE ALINIAMENT

- Amplasarea clădirilor se va face la retrasa de la aliniament potrivit caracterului strazii și în condițiile capitolului 2.4.1 **Amplasarea față de aliniament;**
- Retragera locuințelor va respecta retragera caracteristică străzii sau regimul de aliniere existent în vecinătate; retragera minimă admisibilă este de 3,0 m dacă nu intervine regula realinierii parcelelor sau regula calcanului;
- Pentru funcțiunile complementare admise, retragera minimă va fi de 6,0 m (vezi și condiționările specifice de la IS);
- În cazul construcțiilor amplasate la drumurile clasificate se aplică prevederile OUG 43/1997 cu modificările ulterioare și cele cuprinse în avizul administratorului drumului;

ARTICOLUL 6 - AMPLASAREA CLĂDIRILOR FAȚĂ DE LIMITELE LATERALE ȘI POSTERIOARE ALE PARCELELOR

Amplasarea clădirilor va respecta regulile generale de la capitolul 2.4.2 **Amplasarea față de limitele laterale** și capitolul 2.4.3 **Amplasarea față de limita posterioară** cu următoarele precizări:

- Banda de construibilitate are o adâncime de 20,0 m de la retragera minimă admisă, condiția respectării unei retrageri de minim 5,0 m față de limita posterioară;
- Clădirile vor fi dispuse de regula izolat, dacă nu intervine regula calcanului;
- Se interzice construirea pe limita parcelei dacă aceasta constituie linie de separație funcțională, cazuri în care se admite realizarea noilor clădiri numai cu o retrageră față de limitele laterale ale parcelei egală cu jumătate din înălțimea la cornișă, dar nu mai puțin de 5.00 metri;
- Retragera față de una dintre limitele laterale va fi minim $\frac{1}{2}$ înălțimea la cornișă/streașină dar nu mai puțin de 3,0 m, dacă normele PSI sau de însorire nu impun mai mult;
- Retragera față de limita posterioară a parcelei va fi egală cu jumătate din înălțimea la cornișă măsurată în punctul cel mai înalt față de teren dar nu mai puțin de 5.0 m;

ARTICOLUL 7 - AMPLASAREA CLĂDIRILOR UNELE FAȚĂ DE ALTELE PE ACEEAȘI PARCELA

- Distanța minimă dintre clădirile de pe aceeași parcelă va fi egală cu înălțimea la cornișă a clădirii celei mai înalte dar nu mai puțin de 3.0 m; distanța se poate reduce la jumătate, dar nu mai puțin de 3,00 m în cazul în care nici una dintre construcții nu are spre cealaltă ferestre ale camerelor locuibile sau dacă se respectă prin studiu de însorire condițiile minime de însorire potrivit OMS 119/2014 cu modificările și completările ulterioare.

ARTICOLUL 8 - CIRCULAȚII ȘI ACCESE

- Se vor respecta reglementările de la cap. 2.5 **Reguli cu privire la asigurarea acceselor obligatorii;**

ARTICOLUL 9 - STAȚIONAREA AUTOVEHICULELOR

- Staționarea autovehiculelor se admite numai în interiorul parcelei, sau în parcaje publice sau de uz public, deci în afara circulațiilor publice
- Pentru numărul minim obligatoriu de locuri de parcare vezi capitolul 2.8.1 **Parcaje**

ARTICOLUL 10 - ÎNĂLȚIMEA MAXIMA ADMISIBILĂ A CLĂDIRILOR

- Înălțime maximă admisibilă la cornișă 7,00 metri (P+1E);
- Se admite mansardarea (max.60% din nivelul curent).
- Înălțimea maximă admisă la streșină/cornișă pe o stradă din zona de locuit nu va depăși retragerea față de axul străzii.

ARTICOLUL 11 - ASPECTUL EXTERIOR AL CLĂDIRILOR

- Se vor aplica prevederile generale înscrise la capitolul 2.3.5 **Reguli referitoare la aspectul exterior**

ARTICOLUL 12 - CONDIȚII DE ECHIPARE EDILITARĂ

- Se vor respecta reglementările generale de la capitolul 2.6 **Reguli cu privire la echiparea edilitară și evacuarea deșeurilor**
- Este obligatorie racordarea construcțiilor la rețelele publice existente de apă, canalizare și energie electrică.
- Se admit în mod provizoriu soluții locale, cu asigurarea posibilității de racordare la viitoare rețele de apă și canalizare și cu condiția respectării normelor de protecție sanitară și obținerii avizului Agenției de Protecția Mediului
- Branșamentele se vor realiza obligatoriu îngropat.

ARTICOLUL 13 - SPAȚII LIBERE ȘI SPAȚII PLANTATE

- Se vor respecta prescripțiile generale de la capitolul **Spații verzi**

ARTICOLUL 14 - ÎMPREJMUIRI

- Se vor respecta prescripțiile generale de la capitolul 2.8.3 **Împrejmuiri**

SECȚIUNEA IV: POSIBILITĂȚI MAXIME DE OCUPARE ȘI UTILIZARE A TERENULUI

ARTICOLUL 15 - PROCENT MAXIM DE OCUPARE A TERENULUI (POT)

- POT maxim = 35 %

ARTICOLUL 16 - COEFICIENT MAXIM DE UTILIZARE A TERENULUI (CUT)

- CUT maxim pentru înălțimi P+1E = 0,7 mp ADC /mp teren
- CUT maxim pentru înălțimi P+1E+M= 0,9 mp ADC /mp teren

3.4.2 L1_p – Subzona locuințelor și funcțiilor complementare aflate în aria de protecție a monumentelor istorice

SECȚIUNEA I : CARACTERUL GENERAL AL SUBZONEI

Zona de locuințe individuale, cu regim de construire predominant discontinuu (deschis) și regim de înălțime P- P+1E, aflate în aria de protecție a monumentelor istorice.

Prevederile prezentului capitol se completează cu prevederile **2.1.7 Zone construite** .

SECȚIUNEA II : UTILIZARE FUNCȚIONALĂ

ARTICOLUL 1 - UTILIZĂRI ADMISE

- Reparatii și extinderi la locuințele existente
- Locuințe individuale noi în regim de construire discontinuu sau cuplat
- Locuințe noi cu partiu special care includ spații pentru profesii liberale
- Echipamente publice specifice zonei rezidențiale, în condițiile de la art.2
- Parcaje la sol
- Spații verzi amenajate; plantarea se va face cu specii care contribuie la ameliorarea climatului
- Spații libere pietonale

ARTICOLUL 2 - UTILIZĂRI ADMISE CU CONDIȚIONĂRI

- Servicii aferente funcției de locuire, prestate în special deproprietari, cu următoarele condiții:
 - Suprafața utilă ocupată de acestea să nu depășească 100 mp
 - Să nu producă poluare fonică, chimică sau vizuală
 - Activitatea să se desfășoare numai în interiorul clădirii
 - Să se asigure 1-2 locuri de parcare în interiorul parcelei pentru vizitatorii ocazionali

ARTICOLUL 3 - UTILIZĂRI INTERZISE

- Orice alte utilizări decât cele prevăzute la articolele 1 și 2
- Orice utilizări care pot produce dezagremente datorită specificului activității (emit noxe peste nivelurile admise în zona de locuit, atrag trafic însemnat, utilizează spațiul liber al incintei pentru depozitare și producție, au un program de activități incompatibil) sau presupun o imagine arhitecturală incompatibilă cu zona ca volumetrie, materiale, finisaje etc.
- Latrine
- Depozitare en gros
- Lucrări de terasament de natură să afecteze amenajările din spațiile publice și construcțiile de pe parcelele adiacente
- Orice lucrări de terasament care pot să provoace scurgerea apelor pe parcelele vecine sau care împiedică evacuarea și colectarea rapidă a apelor meteorice

SECȚIUNEA III: CONDIȚII DE AMPLASARE ECHIPARE ȘI CONFIGURARE A CLĂDIRILOR

ARTICOLUL 4 - CARACTERISTICI ALE PARCELELOR (SUPRAFETE, FORME, DIMENSIUNI)

- Se vor respecta suprafețele, formele și dimensiunile existente
- Modificarile sunt permise doar prin Elaborarea unei documentații de tip PUD, avizată și aprobată conform legii

ARTICOLUL 5 - AMPLASAREA CLĂDIRILOR FAȚĂ DE ALINIAMENT

- Se vor respecta retragerile existente
- Modificarile sunt permise doar prin Elaborarea unei documentații de tip PUD, avizată și aprobată conform legii
- Pentru terenurile libere de construcții se aplică regula realinierii parcelelor sau regula calcanului
- Pentru construcțiile amplasate la drumurile clasificate se aplică prevederile OUG 43/1997 cu modificările ulterioare și cele cuprinse în avizul administratorului drumului

ARTICOLUL 6 - AMPLASAREA CLĂDIRILOR FAȚĂ DE LIMITELE LATERALE ȘI POSTERIOARE ALE PARCELELOR

Amplasarea clădirilor va respecta regulile generale de la capitolul **2.4.2 Amplasarea față de limitele laterale** și capitolul **2.4.3 Amplasarea față de limita posterioară** cu următoarele precizări:

- Se vor respecta retragerile existente
- Modificarile sunt permise doar prin Elaborarea unei documentații de tip PUD, avizată și aprobată conform legii
- Pentru terenurile libere de construcții se aplică regula realinierii parcelelor sau regula calcanului; Retragera față de limita posterioară a parcelei va fi egală cu jumătate din înălțimea la cornișă măsurată în punctul cel mai înalt față de teren dar nu mai puțin de 5.0 m

ARTICOLUL 7 - AMPLASAREA CLĂDIRILOR UNELE FAȚĂ DE ALTELE PE ACEEAȘI PARCELA

- Distanța minimă dintre clădirile de pe aceeași parcelă va fi egală cu înălțimea la cornișă a clădirii celei mai înalte dar nu mai puțin de 3.0 m; distanța se poate reduce la jumătate, dar nu mai puțin de 3,00 m în cazul în care nici una dintre construcții nu are spre cealaltă ferestre ale camerelor locuibile sau dacă se respectă prin studiu de însorire condițiile minime de însorire potrivit OMS 119/2014 cu modificările și completările ulterioare

ARTICOLUL 8 - CIRCULAȚII ȘI ACCESE

- Se vor respecta reglementările de la cap. **2.5 Reguli cu privire la asigurarea acceselor obligatorii**

ARTICOLUL 9 - STAȚIONAREA AUTOVEHICULELOR

- Staționarea autovehiculelor necesare funcționării diferitelor activități se admite numai în interiorul parcelei, deci în afara circulațiilor publice; pentru norme specifice pe activități vezi capitolul 2.8.1 Parcaje

ARTICOLUL 10 - ÎNĂLȚIMEA MAXIMA ADMISIBILĂ A CLĂDIRILOR

- Pentru terenurile ocupate de clădiri se vor respecta înălțimile existente, fără a depăși P+1E+M
- Înălțime maximă admisibilă la cornișă pentru terenurile libere de construcție este de 7,00 m (P+1E)

ARTICOLUL 11 - ASPECTUL EXTERIOR AL CLĂDIRILOR

- Se vor aplica prevederile generale înscrise la capitolul 2.1.7 Zone construite

ARTICOLUL 12 - CONDIȚII DE ECHIPARE EDILITARĂ

- Se vor respecta reglementările generale de la capitolul 2.6 Reguli cu privire la echiparea edilitară și evacuarea deșeurilor
- Este obligatorie racordarea construcțiilor la rețelele publice existente de apă, canalizare și energie electrică
- Se admit în mod provizoriu soluții locale, cu asigurarea posibilității de racordare la viitoarele rețele de apă și canalizare și cu condiția respectării normelor de protecție sanitară și obținerii avizului Agenției de Protecția Mediului
- Branșamentele se vor realiza obligatoriu îngropat

ARTICOLUL 13 - SPAȚII LIBERE ȘI SPAȚII PLANTATE

- Se vor respecta prescripțiile generale de la capitolul 2.8.2 Spații verzi coroborat cu prescripțiile generale de la capitolul 2.1.7 Zone construite

ARTICOLUL 14 - ÎMPREJMUIRI

- Se vor aplica prescripțiile generale cuprinse în capitolul 2.8.3 Împrejmuiri coroborat cu prescripțiile generale de la capitolul 2.1.7 Zone construite

SECȚIUNEA IV: POSIBILITĂȚI MAXIME DE OCUPARE ȘI UTILIZARE A TERENULUI

ARTICOLUL 15 - PROCENT MAXIM DE OCUPARE A TERENULUI (POT)

- POT max. = 35 %

ARTICOLUL 16 - COEFICIENT MAXIM DE UTILIZARE A TERENULUI (CUT)

- CUT max. (pentru înălțimi P+1E) = 0,7 mp ADC /mp teren

3.5 A – ZONA ACTIVITĂȚILOR ECONOMICE

SECȚIUNEA I : CARACTERUL GENERAL AL ZONEI

Activități economice amplasate diseminat în zonele periferice ale comunei.

Zona este compusă din următoarele subzone:

- A1 – Subzona activităților agricole de producție nepoluantă
- A2 – Subzona activităților agrozootehnice

3.5.1 A1 – Subzona activităților agricole de producție nepoluantă

SECȚIUNEA I : CARACTERUL GENERAL AL SUBZONEI

Subzona activităților agricole de producție nepoluantă care nu necesita zone de protecție față de locuințe și alte funcțiuni protejate potrivit normelor sanitare.

SECȚIUNEA II : UTILIZARE FUNCȚIONALĂ

ARTICOLUL 1 - UTILIZĂRI ADMISE

- Producție industrială fără impact major asupra mediului
- Depozitare, logistică, distribuție și desfacere
- Service auto și utilaje
- Spalatorii auto
- Stații distribuție carburanți
- Sere legumicole
- Servicii manufacturiere
- Se admit anexe destinate garajelor, depozitării, pazei etc
- Spații libere pietonale, pasaje pietonale acoperite
- Spații plantate
- Parcaje
- Mobilier stradal

ARTICOLUL 2 - UTILIZĂRI ADMISE CU CONDIȚIONĂRI

- Fără obiect

ARTICOLUL 3 - UTILIZĂRI INTERZISE

- Depozitarea necontrolată a dejectiilor care poate contamina terenurile agricole adiacente sau stratul freatic
- Lucrări de terasament de natură să afecteze amenajările din spațiile publice și terenurile adiacente,
- Orice lucrări de terasament care pot să provoace scurgerea apelor pe parcelele vecine sau care împiedică evacuarea și colectarea apelor meteorice.
- Utilizări care nu se încadrează la art. 1 și 2

SECȚIUNEA III: CONDIȚII DE AMPLASARE ECHIPARE ȘI CONFIGURARE A CLĂDIRILOR

ARTICOLUL 4 - CARACTERISTICI ALE PARCELELOR (SUPRAFETE, FORME, DIMENSIUNI)

- Pentru a fi construibile, parcelele vor avea o suprafață minimă de 1000 mp. și un front minim la stradă de 20,00 metri. Parcelele cu dimensiuni și suprafețe mai mici decât cele specificate nu sunt construibile pentru activități productive.

ARTICOLUL 5 - AMPLASAREA CLĂDIRILOR FAȚĂ DE ALINIAMENT

Se vor respecta prescripțiile generale de la capitolul 2.4.1 **Amplasarea față de aliniament** cu următoarele mențiuni :

- Aliniamentul parcelor se stabilește la limita zonei de protecție a drumurilor clasificate.
- Distanțele pot fi majorate de reglementări de sanitare sau de reglementări de protecție la incendiu.

ARTICOLUL 6 - AMPLASAREA CLĂDIRILOR FAȚĂ DE LIMITELE LATERALE ȘI POSTERIOARE ALE PARCELELOR

- Clădirile se vor amplasa în regim izolat, retragerea față de limitele laterale vor fi de minim jumătate din înălțimea la cornișe, dar nu mai puțin de 5.00 metri; distanțele pot fi majorate de reglementări de sanitare sau de reglementări de protecție la incendiu.
- Retragerea față de limitele posterioare va fi de minim 6.00 metri;

ARTICOLUL 7 - AMPLASAREA CLĂDIRILOR UNELE FAȚĂ DE ALTELE PE ACEEAȘI PARCELA

- Clădirile vor respecta între ele distanțe egale cu jumătate din înălțimea celei mai înalte, dar nu mai puțin de 6.00 metri;
- Distanțele pot fi majorate de reglementări de sanitare sau de reglementări de protecție la incendiu.

ARTICOLUL 8 - CIRCULAȚII ȘI ACCESE

- Parcela este construibilă numai dacă are asigurat un acces carosabil de minim 4.00 metri lățime dintr-o circulație publică în mod direct;

ARTICOLUL 9 - STAȚIONAREA AUTOVEHICULELOR

- Staționarea autovehiculelor necesare funcționării diferitelor activități se admite numai în interiorul parcelei, deci în afara circulațiilor publice;
- Se vor respecta prescripțiile generale de la capitolul 2.8.1 Parcaje

ARTICOLUL 10 - ÎNĂLȚIMEA MAXIMĂ ADMISIBILĂ A CLĂDIRILOR

- Se vor respecta înălțimi maxime ale clădirilor de 12,0 metri (P+2), cu excepția utilajelor;

ARTICOLUL 11 - ASPECTUL EXTERIOR AL CLĂDIRILOR

- Volumele construite vor fi simple și se vor armoniza cu caracterul zonei și cu vecinătățile imediate;
- Accesele principale se vor orienta spre circulațiile publice

ARTICOLUL 12 - CONDIȚII DE ECHIPARE EDILITARĂ

- Se vor respecta reglementările generale de la **capitolul 2.6 Reguli cu privire la echiparea edilitară și evacuarea deșeurilor**
- Este obligatorie racordarea construcțiilor la rețelele publice existente de apă, canalizare și energie electrică.

- Se admit în mod provizoriu solutii locale, cu asigurarea posibilității de racordare la viitoarele rețele de apă și canalizare și cu condiția respectării normelor de protecție sanitară și obținerii avizului agenției de protecție a mediului
- Branșamentele se vor realiza obligatoriu îngropat.
- Se admite și utilizarea sistemelor autonome de asigurare a energiei electrice din surse regenerabile;

ARTICOLUL 13 - SPAȚII LIBERE ȘI SPAȚII PLANTATE

- Spațiile verzi vor reprezenta minim 20% din suprafața incintelor și se vor orienta obligatoriu spre vecinătatea protejată
- Se vor identifica, proteja și păstra în timpul executării construcțiilor arborii importanți existenți având peste 4,0 m înălțime și diametru tulpinii peste 15,00 cm; în cazul tăierii unui arbore se vor planta în schimb alți 10 arbori în perimetrul spațiilor plantate publice din apropiere
- Spațiile neconstruite și neocupate de accese, platforme, parcaje trotuare de garda vor fi înierbate și plantate cu un arbore la fiecare 100 mp.;
- Se recomandă să se evite impermeabilizarea terenului peste minimum necesar pentru accese și parcaje; din același motiv se recomandă utilizarea pavajelor permeabile acolo unde este posibil;
- Toate parcajele vor fi obligatoriu plantate cu cel puțin un arbore la 10 locuri de parcare și vor fi înconjurate de un gard viu de 1,20m înălțime.;

ARTICOLUL 14 - ÎMPREJMUIRI

- Împrejmuiri opace de 1,80-2,20 m înălțime
- Spre circulația publică se admit împrejmuiri transparente potrivit prevederilor de la capitolul **2.8.3 Împrejmuiri**
- În cazul necesității unei protecții sporite este permisă realizarea unei supraînălțări de maxim 0,5 m a împrejmuirii edificate potrivit prevederilor alineatului precedent cu sisteme transparente de protecție
- Porțile de intrare vor fi retrase de la aliniament pentru a permite staționarea vehiculelor înainte de admiterea lor în incinta pentru a nu incomoda circulația pe drumurile publice;

SECȚIUNEA IV: POSIBILITĂȚI MAXIME DE OCUPARE ȘI UTILIZARE A TERENULUI

ARTICOLUL 15 - PROCENT MAXIM DE OCUPARE A TERENULUI (POT)

- POT max – 50%

ARTICOLUL 16 - COEFICIENT MAXIM DE UTILIZARE A TERENULUI (CUT)

- CUT max – 1,50 mp ADC /mp teren

3.5.2 A2 – Subzona activităților agrozootehnice

SECȚIUNEA I : CARACTERUL GENERAL AL SUBZONEI

Subzona fermelor de producție agrozootehnică care necesită zone de protecție față de locuințe și alte funcțiuni protejate potrivit normelor sanitare.

SECȚIUNEA II : UTILIZARE FUNCȚIONALĂ

ARTICOLUL 1 - UTILIZĂRI ADMISE

- Sedii de ferma
- Ferme de taurine
- Ferme de porcine
- Ferme de pasari
- Ferme de ovine
- Ferme de caprine
- Ferme de cabaline
- Alte ferme de animale
- Abatoare
- Anexe diverse ale fermelor
- Puncte cercetare-dezvoltare
- Puncte de comercializare a produselor proprii
- Parcaje;
- Spații libere pietonale;
- Spații plantate – fasii de protecție;
- Cuplarea fermelor zootehnice cu alte activități agricole sau anexe producției agricole: activități specifice sediilor de ferma, sere, silozuri, mori, centre de prestări servicii în agricultura

ARTICOLUL 2 - UTILIZĂRI ADMISE CU CONDIȚIONĂRI

- Locuințe, cu condiția ca acestea să fie exclusiv locuințe de serviciu pentru personalul care asigură permanența sau securitatea unităților.
- Amplasarea noilor fermelor zootehnice care necesită stabilirea unor zone de protecție față de zona de locuit și alte funcțiuni protejate se va putea face cu condiția elaborării unei documentații de urbanism PUZ și a unui studiu de impact asupra mediului care să stabilească amplasamentul și zona adiacentă grevată. Zonele de protecție vor fi înscrise în planul urbanistic de zonă care va stabili reglementările în baza cărora se va putea emite autorizația ca zone de interdicție de construire pentru funcțiuni protejate, potrivit OMS 119/2014 cu modificările și completările ulterioare și Legii 204/2008.
În incintele existente (care funcționează legal) situate la distanțe mai mici față de locuințe decât cele prevăzute în legislația în vigoare, sunt permise în viitor numai acele activități care nu afectează locuirea. În acest scop se vor întocmi programe de modernizare și restructurare a fermelor pentru încadrarea inclusiv în normele sanitare.

ARTICOLUL 3 - UTILIZĂRI INTERZISE

- amplasarea locuințelor cu excepția celor de serviciu;
- localizarea unităților la distanțe prea reduse față de vecinătate sau fără asigurarea bazei furajere
- depozitarea necontrolată a dejectiilor care poate contamina terenurile agricole adiacente sau stratul freatic
- lucrări de terasament de natură să afecteze amenajările din spațiile publice și terenurile adiacente,

- orice lucrări de terasament care pot sa provoace scurgerea apelor pe parcelele vecine sau care împiedica evacuarea și colectarea apelor meteorice.
- utilizari care nu se incadreaza la art. 1 si 2

SECȚIUNEA III: CONDIȚII DE AMPLASARE ECHIPARE ȘI CONFIGURARE A CLĂDIRILOR

ARTICOLUL 4 - CARACTERISTICI ALE PARCELELOR (SUPRAFETE, FORME, DIMENSIUNI)

- Conform cerintelor tehnologice dar nu mai puțin de: 2000 mp cu deschidere de minim 15,0 m.
- Suprafața minimă a unei parcele destinate sediului de fermă sau anexelor exploatației agricole (cu excepția grajdurilor) este de 250 mp cu latura minimă de 12,0 m.

ARTICOLUL 5 - AMPLASAREA CLĂDIRILOR FAȚĂ DE ALINIAMENT

Se vor respecta prescripțiile generale de la capitolul **2.4.1 Amplasarea față de aliniament** cu următoarele mențiuni :

- Aliniamentul parcelelor se stabilește la limita zonei de protecție a drumurilor clasificate.
- Amplasarea birourilor și locuințelor de serviciu se poate face retrasă cu minim 5,0 m de aliniament
- Amplasarea grajdurilor se face retrasă la minim 10,0 m de aliniament

ARTICOLUL 6 - AMPLASAREA CLĂDIRILOR FAȚĂ DE LIMITELE LATERALE ȘI POSTERIOARE ALE PARCELELOR

- clădirile se vor amplasa în regim izolat, retragerea față de limitele laterale vor fi de minim jumătate din înălțimea la cornișe, dar nu mai puțin de 4.00 metri, pentru fermele de mici dimensiuni; distanțele pot fi majorate de reglementări de sanitare sau de reglementări de protecție la incendiu.
- retragerea față de limitele posterioare va fi de minim 6.00 metri;
- în cazul fermelor de mari dimensiuni (în sistem industrial) se recomandă ca retragerile față de toate limitele să fie de minim 15,0 m pentru a permite înființarea perdelelor de protecție;

ARTICOLUL 7 - AMPLASAREA CLĂDIRILOR UNELE FAȚĂ DE ALTELE PE ACEEAȘI PARCELA

- Clădirile vor respecta între ele distanțe egale cu jumătate din înălțimea celei mai înalte, dar nu mai puțin de 6.00 metri;
- Distanțele pot fi majorate de reglementări de sanitare sau de reglementări de protecție la incendiu.

ARTICOLUL 8 - CIRCULAȚII ȘI ACCESE

- parcela este construibilă numai dacă are asigurat un acces carosabil de minim 4.00 metri lățime dintr-o circulație publică în mod direct;

ARTICOLUL 9 - STAȚIONAREA AUTOVEHICULELOR

- staționarea autovehiculelor necesare funcționării diferitelor activități se admite numai în interiorul parcelei, deci în afara circulațiilor publice;
- Se vor respecta prescripțiile generale de la capitolul **2.8.1 Parcaje**

ARTICOLUL 10 - ÎNĂLȚIMEA MAXIMA ADMISIBILĂ A CLĂDIRILOR

- se vor respecta înălțimi maxime ale clădirilor de 12,0 metri(P+2), cu excepția utilajelor;

ARTICOLUL 11 - ASPECTUL EXTERIOR AL CLĂDIRILOR

- volumele construite vor fi simple și se vor armoniza cu caracterul zonei și cu vecinătățile imediate;
- accesele principale se vor orienta spre circulațiile publice

ARTICOLUL 12 - CONDIȚII DE ECHIPARE EDILITARĂ

- Se vor respecta reglementările generale de la capitolul **2.6 Reguli cu privire la echiparea edilitară și evacuarea deșeurilor**
- Este obligatorie racordarea construcțiilor la rețelele publice existente de apă, canalizare și energie electrică.
- Se admit în mod provizoriu soluții locale, cu asigurarea posibilității de racordare la viitoarele rețele de apă și canalizare și cu condiția respectării normelor de protecție sanitară și obținerii avizului agenției de protecție a mediului
- Branșamentele se vor realiza obligatoriu îngropat.
- se admite și utilizarea sistemelor autonome de asigurare a energiei electrice din surse regenerabile;
- se va asigura captarea și evacuarea rapidă a apelor meteorice prin sistematizare verticală cu infiltrare în sol pe teritoriul fermei sau cu dirijare într-un emisar; în cazul contaminării apelor meteorice (de la padocuri etc) vor fi introduse în sistemul de tratare a deșeurilor;

ARTICOLUL 13 - SPAȚII LIBERE ȘI SPAȚII PLANTATE

- Spațiile verzi vor reprezenta minim 20% din suprafața incintelor și se vor orienta obligatoriu spre vecinătatea protejată
- Se vor identifica, proteja și păstra în timpul executării construcțiilor arborii importanți existenți având peste 4,0 m înălțime și diametru tulpinii peste 15,00 cm; în cazul tăierii unui arbore se vor planta în schimb alți 10 arbori în perimetrul spațiilor plantate publice din apropiere
- spațiile neconstruite și neocupate de accese, platforme, parcaje trotuare de gardă vor fi înierbate și plantate cu un arbore la fiecare 100 mp.;
- se recomandă să se evite impermeabilizarea terenului peste minimum necesar pentru accese și parcaje; din același motiv se recomandă utilizarea pavajelor permeabile acolo unde este posibil;
- toate parcajele vor fi obligatoriu plantate cu cel puțin un arbore la 10 locuri de parcare și vor fi înconjurate de un gard viu de 1,20m înălțime.;

ARTICOLUL 14 - ÎMPREJMUIRI

- Fermele se împrejmuesc de regula cu imprejmuiri opace de 1,80-2,20 m inaltime
- Dupa caz, spre circulatia publica se admit imprejmuiri transparente potrivit prevederilor de la capitolul 2.8.3 **Împrejmuiri**
- in cazul necesitatii unei protectii sporite este permisa realizarea unei suprainaltari de maxim 0,5 m a imprejmuirii edificate potrivit prevederilor alineatului precedent cu sisteme transparente de protectie
- porțile de intrare vor fi retrase de la aliniament pentru a permite staționarea vehiculelor înainte de admiterea lor în incinta pentru a nu incomoda circulația pe drumurile publice;

SECȚIUNEA IV: POSIBILITĂȚI MAXIME DE OCUPARE ȘI UTILIZARE A TERENULUI

ARTICOLUL 15 - PROCENT MAXIM DE OCUPARE A TERENULUI (POT)

- POT max – 50%

ARTICOLUL 16 - COEFICIENT MAXIM DE UTILIZARE A TERENULUI (CUT)

- CUT max – 1,50 mp ADC/mp teren

3.6 **V - ZONA SPAȚIILOR VERZI ȘI DE SPORT/AGREMENT**

SECȚIUNEA I : CARACTERUL GENERAL AL ZONEI

Zona cuprinde spații verzi publice cu acces nelimitat de interes local și spații pentru sport și agrement.

Zona este compusă din următoarele subzone:

- V 1 – Subzona de spații verzi de tip parc, scuar sau fâșie plantată
- V 2– Subzona de spații verzi pentru agrement și sport

3.6.1 **V 1 –Subzona spațiilor verzi cu folosință publică**

SECȚIUNEA I : CARACTERUL GENERAL AL ZONEI

Spații verzi de tip parc, scuar sau fâșie plantată se referă la: parcuri, gradini publice, scuaruri și locuri de joacă pentru copii.

SECȚIUNEA II : UTILIZARE FUNCȚIONALĂ

ARTICOLUL 1 - UTILIZĂRI ADMISE

- Spații plantate amenajate;
- Parcuri, scuaruri;
- Locuri de joacă pentru copii;
- Puncte de alimentare publică, de difuzarea presei sau pentru flori în construcții provizorii cu sc max.=6,0 mp specifice programului de parc, utilizand un concept unitar aprobat de autoritatea locală pentru întreaga comuna sau proiecte specifice;
- Circulații pietonale din care unele ocazional carosabile pentru întreținerea spațiilor plantate și accesul la activitățile permise;
- Drumuri de halaj din care se asigură - prin dimensionare corespunzătoare - accesul direct din drumuri publice la apă, pentru aprovizionarea cu apă a mașinilor de pompieri de tonaj ridicat;

- Mobilier urban, amenajări pentru sport, joc și odihnă;
- Adăposturi, grupuri sanitare, spații pentru administrare și întreținere;

ARTICOLUL 2 - UTILIZĂRI ADMISE CU CONDIȚIONĂRI

- Se admit construcții pentru expoziții, activități culturale (spații pentru spectacole și biblioteci în aer liber, pavilioane cu utilizare flexibilă sau cu diferite tematici), activități sportive, alimentație publică și comerț, cu condiția ca Procentul de ocupare a terenului să nu depășească 15%;
- Clădirile și amenajările pentru diferite activități din parcurile și grădinile publice se admit cu condiția de a nu avea separări fizice care să impună interdicția liberei circulații;
- Construcții sau instalații temporare pentru evenimente și manifestări cu caracter cultural, sportiv sau de divertisment, cu condiția de a nu afecta calitatea și integritatea spațiilor verzi și a plantațiilor și de a fi 100% demontabile. După dezafectarea construcțiilor temporare, spațiile libere vor fi readuse la starea inițială. Construcțiile și instalațiile temporare se vor demonta și îndepărta în termen de maxim 3 zile de la încheierea evenimentelor sau manifestărilor pentru care au fost autorizate.
- Orice intervenție necesită documentații specifice în conformitate cu prevederile OUG nr. 195/2005, Legii 24/2007 și OUG 114/2007 și cu normele de protecție stabilite pe plan local.

ARTICOLUL 3 - UTILIZĂRI INTERZISE

- Orice alte utilizări decât cele prevăzute la articolele 1 și 2
- Orice utilizări care pot produce dezagremente datorită specificului activității
- Se interzic orice schimbări ale funcțiilor spațiilor verzi publice;
- Se interzice conversia grupurilor sanitare în spații comerciale, sau orice altă natură
- Se interzice localizarea tonetelor și tarabelor prin decuparea abuzivă a spațiilor plantate adiacente trotuarelor, atât în interior, cât și pe conturul exterior al spațiilor verzi;
- Se interzice tăierea arborilor fără autorizația autorității locale abilitate;
- Orice lucrări de terasament care pot să provoace scurgerea apelor pe parcelele vecine sau care împiedică evacuarea și colectarea apelor meteorice.

SECȚIUNEA III CONDIȚII DE AMPLASARE, ECHIPARE ȘI CONFIGURARE A CLĂDIRILOR

ARTICOLUL 4 - CARACTERISTICI ALE PARCELELOR (suprafețe, forme, dimensiuni)

- Parcuri, scuaruri – parcela va avea o suprafață minimă de 200 mp;
- Locuri de joacă pentru copii - parcela va avea o suprafață minimă de 100 mp ;
- Alte funcțiuni permise- parcela va avea o suprafață minimă de 500 mp.

ARTICOLUL 5 - AMPLASAREA CLĂDIRILOR FAȚĂ DE ALINIAMENT

- Conform prevederilor capitolului 2.4.1 **Amplasarea față de aliniament** și studiilor de specialitate întocmite conform legii;

ARTICOLUL 6 - AMPLASAREA CLĂDIRILOR FAȚĂ DE LIMITELE LATERALE ȘI POSTERIOARE ALE PARCELELOR

- Conform prevederilor capitolelor 2.4.2 **Amplasarea față de limitele laterale** și 2.4.3 **Amplasarea față de limita posterioară** și studiilor de specialitate întocmite conform legii;

ARTICOLUL 7 - AMPLASAREA CLĂDIRILOR UNELE FAȚĂ DE ALTELE PE ACEEAȘI PARCELĂ

- Clădirile vor respecta între ele distanțe egale cu jumătate din înălțimea celei mai înalte, dar nu mai puțin de 6,00 metri.

ARTICOLUL 8 - CIRCULAȚII ȘI ACCESE

- Se vor respecta prevederile capitolului 2.5 **Reguli cu privire la asigurarea acceselor obligatorii**
- Se va asigura accesul direct dintr-o circulație publică;
- Se va asigura accesul din circulațiile publice ale aleilor ocazional carosabile (pentru întreținere, aprovizionare, drum de halaj) care vor fi tratate ca alei principale;

ARTICOLUL 9 - STAȚIONAREA AUTOVEHICULELOR

- Parcajele se vor dimensiona și dispune în afara spațiului verde și în afara circulațiilor publice conform normelor specifice și proiectelor de specialitate legal aprobate;
- Pentru numărul minim obligatoriu de locuri de parcare vezi capitolul 2.8.1 **Parcaje**

ARTICOLUL 10 - ÎNĂLȚIMEA MAXIMĂ ADMISIBILĂ A CLĂDIRILOR

- Cu excepția instalațiilor, se admit construcții parter cu înălțimea la cornișă $H_{max} = 4,0$ m;

ARTICOLUL 11 - ASPECTUL EXTERIOR AL CLĂDIRILOR

- Se recomandă adecvarea arhitecturii clădirilor la caracterul spațiului plantat;
- Se vor aplica prevederile generale înscrise la capitolul 2.3.5 **Reguli referitoare la aspectul exterior**

ARTICOLUL 12 - CONDIȚII DE ECHIPARE EDILITARĂ

- Se vor respecta reglementările generale de la capitolul 2.6 **Reguli cu privire la echiparea edilitară și evacuarea deșeurilor**
- Este obligatorie racordarea construcțiilor la rețelele publice existente.
- Se admit în mod provizoriu soluții locale, cu asigurarea posibilității de racordare la viitoare rețele de apă și canalizare și cu condiția respectării normelor de protecție sanitară și obținerii avizului Agenției de Protecția Mediului
- Branșamentele se vor realiza obligatoriu îngropat.

ARTICOLUL 13 - SPAȚII LIBERE ȘI SPAȚII PLANTATE

- Se recomandă, din considerente ecologice și de economisire a cheltuielilor de întreținere de la buget, utilizarea speciilor locale adaptate condițiilor climatice și favorabile faunei antropofile specifice, cu excepția segmentelor decorative cu caracter special;

ARTICOLUL 14 - ÎMPREJMUIRI

- În interiorul spațiului verde nu se utilizează împrejmuiri înalte, delimitarea se realizează cu borduri și garduri vii sau gârdulețe joase ($H_{max}=0,90$ m), decorative.
- Împrejmuirile vor fi transparente cu înălțimi de maxim 1.50 m și vor include, după caz un soclu opac de maxim 0,30 m sau o bordura în lungul căroră, pe o distanță de minim 0,50 metri terenul va fi coborât cu minim 0,10 metri sub nivelul părții superioare a bordurii pentru a împiedica scurgerea pământului pe trotuare;

SECȚIUNEA IV: POSIBILITĂȚI MAXIME DE OCUPARE ȘI UTILIZARE A TERENULUI

ARTICOLUL 15 - PROCENT MAXIM DE OCUPARE A TERENULUI (POT)

- Se ia în considerare Gradul de Ocupare a Terenurilor cuprinzând construcții, platforme, circulații carosabile și pietonale și va fi maxim 15%

ARTICOLUL 16 - COEFICIENT MAXIM DE UTILIZARE A TERENULUI (CUT)

- CUT maxim 0,15 mp ADC/ mp. teren

3.6.2 V 2 -Subzona de spații verzi pentru agrement și sport

SECȚIUNEA I : CARACTERUL GENERAL AL ZONEI

Construcții și amenajări de agrement, inclusiv terenuri de sport.

SECȚIUNEA II : UTILIZARE FUNCȚIONALĂ

ARTICOLUL 1 - UTILIZĂRI ADMISE

- Spații plantate amenajate;
- Terenuri de sport;
- Tribune pentru spectatori;
- Construcții pentru activități sportive;
- Circulații pietonale din care unele ocazional carosabile pentru întreținerea spațiilor plantate și accesul la activitățile permise;
- Mobilier urban, amenajări pentru sport, joc și odihnă;
- Adăposturi, grupuri sanitare, spații pentru administrare și întreținere;

ARTICOLUL 2 - UTILIZĂRI ADMISE CU CONDIȚIONĂRI

- Orice intervenție necesită documentații specifice în conformitate cu prevederile Legii 24/2007 și cu normele de protecție stabilite pe plan local.

ARTICOLUL 3 - UTILIZĂRI INTERZISE

- Orice alte utilizări decât cele prevăzute la articolele 1 și 2
- Orice utilizări care pot produce dezagremente datorită specificului activității
- Se interzice conversia grupurilor sanitare în spații comerciale, sau orice altă natură
- Orice lucrări de terasament care pot să provoace scurgerea apelor pe parcelele vecine sau care împiedică evacuarea și colectarea apelor meteorice.

SECȚIUNEA III CONDIȚII DE AMPLASARE, ECHIPARE ȘI CONFIGURARE A CLĂDIRILOR

ARTICOLUL 4 - CARACTERISTICI ALE PARCELELOR (suprafețe, forme, dimensiuni)

- Parcela va avea o suprafață minimă de 500 mp.

ARTICOLUL 5 - AMPLASAREA CLĂDIRILOR FAȚĂ DE ALINIAMENT

- Conform prevederilor capitolului 2.4.1 **Amplasarea față de aliniament** și studiilor de specialitate întocmite conform legii;

ARTICOLUL 6 - AMPLASAREA CLĂDIRILOR FAȚĂ DE LIMITELE LATERALE ȘI POSTERIOARE ALE PARCELELOR

- Conform prevederilor capitolelor 2.4.2 **Amplasarea față de limitele laterale** și 2.4.3 **Amplasarea față de limita posterioară** și studiilor de specialitate întocmite conform legii;

ARTICOLUL 7 - AMPLASAREA CLĂDIRILOR UNELE FAȚĂ DE ALTELE PE ACEEAȘI PARCELĂ

- Clădirile vor respecta între ele distanțe egale cu jumătate din înălțimea celei mai înalte, dar nu mai puțin de 6,00 metri.

ARTICOLUL 8 - CIRCULAȚII ȘI ACCESE

- Se vor respecta prevederile capitolului 2.5 **Reguli cu privire la asigurarea acceselor obligatorii**
- Se va asigura accesul direct dintr-o circulație publică;
- Se va asigura accesul din circulațiile publice ale aleilor ocazional carosabile (pentru întreținere, aprovizionare, drum de halaj) care vor fi tratate ca alei principale;

ARTICOLUL 9 - STAȚIONAREA AUTOVEHICULELOR

- Parcajele se vor dimensiona și dispune în afara spațiului verde și în afara circulațiilor publice conform normelor specifice și proiectelor de specialitate legal aprobate;
- Pentru numărul minim obligatoriu de locuri de parcare vezi capitolul 2.8.1 **Parcaje**

ARTICOLUL 10 - ÎNĂLȚIMEA MAXIMĂ ADMISIBILĂ A CLĂDIRILOR

- Cu excepția instalațiilor, se admit construcții parter cu înălțimea la cornișă $H_{max} = 4,0$ m;

ARTICOLUL 11 - ASPECTUL EXTERIOR AL CLĂDIRILOR

- Se recomandă adecvarea arhitecturii clădirilor la caracterul spațiului plantat;
- Se vor aplica prevederile generale înscrise la capitolul 2.3.5 **Reguli referitoare la aspectul exterior**

ARTICOLUL 12 - CONDIȚII DE ECHIPARE EDILITARĂ

- Se vor respecta reglementările generale de la capitolul 2.6 **Reguli cu privire la echiparea edilitară și evacuarea deșeurilor**
- Este obligatorie racordarea construcțiilor la rețelele publice existente.

- Se admit în mod provizoriu soluții locale, cu asigurarea posibilității de racordare la viitoarele rețele de apă și canalizare și cu condiția respectării normelor de protecție sanitară și obținerii avizului Agenției de Protecția Mediului
- Bransamentele se vor realiza obligatoriu îngropat.

ARTICOLUL 13 - SPAȚII LIBERE ȘI SPAȚII PLANTATE

- Se recomandă, din considerente ecologice și de economisire a cheltuielilor de întreținere de la buget, utilizarea speciilor locale adaptate condițiilor climatice și favorabile faunei antropofile specifice, cu excepția segmentelor decorative cu caracter special;

ARTICOLUL 14 - ÎMPREJMUIRI

- În interiorul spațiului verde nu se utilizează împrejmuiri înalte, delimitarea se realizează cu borduri și garduri vii sau gârdulețe joase ($H_{max}=0,90$ m), decorative.
- Împrejmuirile vor fi transparente cu înălțimi de maxim 1.50 m și vor include, după caz un soclu opac de maxim 0,30 m sau o bordura în lungul cărora, pe o distanță de minim 0,50 metri terenul va fi coborât cu minim 0,10 metri sub nivelul părții superioare a bordurii pentru a împiedica scurgerea pământului pe trotuare;

SECȚIUNEA IV: POSIBILITĂȚI MAXIME DE OCUPARE ȘI UTILIZARE A TERENULUI

ARTICOLUL 15 - PROCENT MAXIM DE OCUPARE A TERENULUI (POT)

- Se ia în considerare Gradul de Ocupare a Terenurilor cuprinzând construcții, platforme, circulații carosabile și pietonale și va fi maxim 15%

ARTICOLUL 16 - COEFICIENT MAXIM DE UTILIZARE A TERENULUI (CUT)

- CUT maxim 0,15 mp ADC/ mp. Teren

3.7 Pd_i - ZONA TERENURILOR OCUPATE DE CONSTRUCȚII ȘI DE CURȚILE AFERENTE ACESTORA, EXISTENTE, AFLATE ÎN PADURI

SECȚIUNEA I : CARACTERUL GENERAL AL ZONEI

- Zona cuprinde terenurile ocupate de construcții și curțile aferente acestora, amplasate în intravilanul existent, aflate în păduri: sedii administrative, alte dotări tehnice specifice sectorului forestier.

SECȚIUNEA II : UTILIZARE FUNCȚIONALĂ

ARTICOLUL 1 - UTILIZĂRI ADMISE

- Conform Codului Silvic nr. 46 din 19 martie 2008, cu completările și modificările ulterioare

ARTICOLUL 2 - UTILIZĂRI ADMISE CU CONDIȚIONĂRI

- Fără obiect

ARTICOLUL 3 - UTILIZĂRI INTERZISE

- Orice alte utilizări decât cele prevăzute la articolele 1 și 2

SECȚIUNEA III CONDIȚII DE AMPLASARE, ECHIPARE și CONFIGURARE A CLĂDIRILOR

ARTICOLUL 4 - CARACTERISTICI ALE PARCELELOR (suprafețe, forme, dimensiuni)

- Se va respecta geometria existentă.

ARTICOLUL 5 - AMPLASAREA CLĂDIRILOR FAȚĂ DE ALINIAMENT

- Se va respecta aliniamentul existent

ARTICOLUL 6 - AMPLASAREA CLĂDIRILOR FAȚĂ DE LIMITELE LATERALE ȘI POSTERIOARE ALE PARCELELOR

- Se vor respecta retragerile față de limitele laterale și posterioare existente

ARTICOLUL 7 - AMPLASAREA CLĂDIRILOR UNELE FAȚĂ DE ALTELE PE ACEEAȘI PARCELĂ

- Clădirile vor respecta între ele distanțe egale cu jumătate din înălțimea celei mai înalte, dar nu mai puțin de 3,00 metri.

ARTICOLUL 8 - CIRCULAȚII ȘI ACCESE

- Conform Codului Silvic nr. 46 din 19 martie 2008, cu completările și modificările ulterioare

ARTICOLUL 9 - STAȚIONAREA AUTOVEHICULELOR

- Conform Codului Silvic nr. 46 din 19 martie 2008, cu completările și modificările ulterioare

ARTICOLUL 10 - ÎNĂLȚIMEA MAXIMĂ ADMISIBILĂ A CLĂDIRILOR

- Înălțime maxima admisibila la cornișă 7,00 metri (P+1E);

ARTICOLUL 11 - ASPECTUL EXTERIOR AL CLĂDIRILOR

- Se recomandă adecvarea arhitecturii clădirilor în caracterul general al zonei

ARTICOLUL 12 - CONDIȚII DE ECHIPARE EDILITARĂ

- Se vor respecta reglementările generale de la capitolul 2.6 **Reguli cu privire la echiparea edilitară și evacuarea deșeurilor**
- Este obligatorie racordarea construcțiilor la rețelele publice existente.
- Se admit în mod provizoriu soluții locale, cu asigurarea posibilității de racordare la viitoare rețele de apă și canalizare și cu condiția respectării normelor de protecție sanitară și obținerii avizului Agenției de Protecția Mediului
- Branșamentele se vor realiza obligatoriu îngropat.

ARTICOLUL 13 - SPAȚII LIBERE ȘI SPAȚII PLANTATE

- Se recomandă, din considerente ecologice și de economisire a cheltuielilor de întreținere de la buget, utilizarea speciilor locale adaptate condițiilor climatice și favorabile faunei antropofile specifice, cu excepția segmentelor decorative cu caracter special;

ARTICOLUL 14 - ÎMPREJMUIRI

- Împrejmuirile vor fi transparente cu înălțimi de maxim 2.50 m și vor include, după caz, un soclu opac de maxim 0.60 m;

SECȚIUNEA IV: POSIBILITĂȚI MAXIME DE OCUPARE ȘI UTILIZARE A TERENULUI

ARTICOLUL 15 - PROCENT MAXIM DE OCUPARE A TERENULUI (POT)

- Conform Codului Silvic nr. 46 din 19 martie 2008, cu completările și modificările ulterioare

ARTICOLUL 16 - COEFICIENT MAXIM DE UTILIZARE A TERENULUI (CUT)

- Conform Codului Silvic nr. 46 din 19 martie 2008, cu completările și modificările ulterioare

3.8 DS - ZONĂ CU DESTINAȚIE SPECIALĂ

SECȚIUNEA I : CARACTERUL GENERAL AL ZONEI

Zonă a imobilelor și ansamblurilor cu caracter special și militar aflate în administrarea instituțiilor din Sistemul Național de Apărare, Ordine Publică și Siguranță Națională (MapN, MAI, SRI, etc.).

Zona cu destinație specială este formată din:

- post politie;

Potrivit art. 2 alin. (2) din Regulamentul General de Urbanism, aprobat prin H.G. 525/27 iunie 1996, construcțiile și amenajările cu caracter militar și special se exceptează de la prevederile Regulamentului General de Urbanism și se autorizează și execută în condițiile stabilite de lege, în conformitate cu Procedura comună aprobată prin Ordinul MDRAP/MCIN/MAI/SRI/STS/MAPN/MJ/SIE/SPP nr.

2.212/2.391/M.40/59/2.868/C/16.317/263/151/419/2018.

În conformitate cu Precizările privind avizarea documentațiilor de urbanism și amenajarea teritoriului, precum și a documentațiilor tehnice pentru autorizarea executării construcțiilor, aprobate prin Ordinul nr. 3422/1995, administrația locală va solicita, prin certificatele de urbanism eliberate, obținerea avizului M.A.I. pentru:

- documentația tehnică pentru autorizarea oricăror lucrări cu amplasament în proximitatea obiectivelor M.A.I. din intravilan (pe parcelele limitrofe obiectivelor speciale sau de cealaltă parte a străzii cu care acestea se învecinează);
- documentația tehnică pentru autorizarea oricăror lucrări, dacă urmează a se executa la mai puțin de 2400 m față de limita obiectivelor speciale ale M.A.I. situate în extravilan;
- documentațiile de urbanism de tip PUZ sau PUD care se referă la teritorii ce cuprind sau sunt limitrofe obiectivelor speciale.

Prin excepție de la alin. anterior, obținerea avizului M.A.I. nu este necesară sau obligatorie pentru:

- modificări interioare la clădirile existente (lucrări de modificare nestructurală, recompartimentări, tencuieli, zugrăveli, vopsitorii, placaje, pardoseli și alte finisaje interioare, reparații sau înlocuiri la instalațiile interioare, etc.);

- pentru modificări exterioare privind repararea, protejarea sau conservarea clădirilor existente atunci când acestea nu implică modificări arhitectural-volumetrice;
- lucrări de reparație privind căi de comunicație, dotări tehnico-edilitare subterane și aeriene, împrejurimi și mobilier urban, amenajări de spații verzi, parcuri, piețe și celelalte lucrări de amenajarea a spațiilor publice.

Construirea, amplasarea și/sau desființarea clădirilor cu caracter special pe parcelă nu vor fi condiționate de elaborarea PUZ/PUD.

Imobilele încadrate în categoria Zonă cu destinație specială, localizate în interiorul zonei centrale delimitate prin prezenta documentație nu se supun reglementărilor prevăzute prin Regulamentul Local de Urbanism pentru Zona Centrală.

SECȚIUNEA II : UTILIZARE FUNCȚIONALĂ

ARTICOLUL 1- UTILIZĂRI ADMISE

- Unitati cu destinatie speciala.

ARTICOLUL 2 - UTILIZĂRI ADMISE CU CONDIȚIONĂRI

- Conform Ordinul MDRA/MCIN/MAI/SRI/STS/MAPN/MJ/SIE/SPP nr. 2.212/2.391/M.40/59/2.868/C/16.317/263/151/419/2018 pentru aprobarea Procedurii comune de autorizare a executării lucrărilor de construcții cu caracter special

ARTICOLUL 3 - UTILIZĂRI INTERZISE

- Conform Ordinul MDRA/MCIN/MAI/SRI/STS/MAPN/MJ/SIE/SPP nr. 2.212/2.391/M.40/59/2.868/C/16.317/263/151/419/2018 pentru aprobarea Procedurii comune de autorizare a executării lucrărilor de construcții cu caracter special

SECȚIUNEA III CONDIȚII DE AMPLASARE, ECHIPARE ȘI CONFIGURARE A CLĂDIRILOR

ARTICOLUL 4 - CARACTERISTICI ALE PARCELELOR (SUPRAFEȚE, FORME, DIMENSIUNI)

- Conform Ordinul MDRA/MCIN/MAI/SRI/STS/MAPN/MJ/SIE/SPP nr. 2.212/2.391/M.40/59/2.868/C/16.317/263/151/419/2018 pentru aprobarea Procedurii comune de autorizare a executării lucrărilor de construcții cu caracter special

ARTICOLUL 5 - AMPLASAREA CLĂDIRILOR FAȚĂ DE ALINIAMENT

- Conform Ordinul MDRA/MCIN/MAI/SRI/STS/MAPN/MJ/SIE/SPP nr. 2.212/2.391/M.40/59/2.868/C/16.317/263/151/419/2018 pentru aprobarea Procedurii comune de autorizare a executării lucrărilor de construcții cu caracter special

ARTICOLUL 6 - AMPLASAREA CLĂDIRILOR FAȚĂ DE LIMITELE LATERALE ȘI POSTERIOARE ALE PARCELELOR

- Conform Ordinul MDRA/MCIN/MAI/SRI/STS/MAPN/MJ/SIE/SPP nr. 2.212/2.391/M.40/59/2.868/C/16.317/263/151/419/2018 pentru aprobarea Procedurii comune de autorizare a executării lucrărilor de construcții cu caracter special

ARTICOLUL 7 - AMPLASAREA CLĂDIRILOR UNELE FAȚĂ DE ALTELE PE ACEEAȘI PARCELĂ

- Conform Ordinul MDRA/MCIN/MAI/SRI/STS/MAPN/MJ/SIE/SPP nr. 2.212/2.391/M.40/59/2.868/C/16.317/263/151/419/2018 pentru aprobarea Procedurii comune de autorizare a executării lucrărilor de construcții cu caracter special

ARTICOLUL 8 - CIRCULAȚII ȘI ACCESE

- Conform Ordinul MDRA/MCIN/MAI/SRI/STS/MAPN/MJ/SIE/SPP nr. 2.212/2.391/M.40/59/2.868/C/16.317/263/151/419/2018 pentru aprobarea Procedurii comune de autorizare a executării lucrărilor de construcții cu caracter special

ARTICOLUL 9 - STAȚIONAREA AUTOVEHICULELOR

- Conform Ordinul MDRA/MCIN/MAI/SRI/STS/MAPN/MJ/SIE/SPP nr. 2.212/2.391/M.40/59/2.868/C/16.317/263/151/419/2018 pentru aprobarea Procedurii comune de autorizare a executării lucrărilor de construcții cu caracter special

ARTICOLUL 10 - ÎNĂLȚIMEA MAXIMĂ ADMISIBILĂ A CLĂDIRILOR

- Conform Ordinul MDRA/MCIN/MAI/SRI/STS/MAPN/MJ/SIE/SPP nr. 2.212/2.391/M.40/59/2.868/C/16.317/263/151/419/2018 pentru aprobarea Procedurii comune de autorizare a executării lucrărilor de construcții cu caracter special

ARTICOLUL 11 - ASPECTUL EXTERIOR AL CLĂDIRILOR

- Conform Ordinul MDRA/MCIN/MAI/SRI/STS/MAPN/MJ/SIE/SPP nr. 2.212/2.391/M.40/59/2.868/C/16.317/263/151/419/2018 pentru aprobarea Procedurii comune de autorizare a executării lucrărilor de construcții cu caracter special

ARTICOLUL 12 - CONDIȚII DE ECHIPARE EDILITARĂ

- Conform Ordinul MDRA/MCIN/MAI/SRI/STS/MAPN/MJ/SIE/SPP nr. 2.212/2.391/M.40/59/2.868/C/16.317/263/151/419/2018 pentru aprobarea Procedurii comune de autorizare a executării lucrărilor de construcții cu caracter special

ARTICOLUL 13 - SPAȚII LIBERE ȘI SPAȚII PLANTATE

- Conform Ordinul MDRA/MCIN/MAI/SRI/STS/MAPN/MJ/SIE/SPP nr. 2.212/2.391/M.40/59/2.868/C/16.317/263/151/419/2018 pentru aprobarea Procedurii comune de autorizare a executării lucrărilor de construcții cu caracter special
- Procentul minim admis de spații verzi este de 20% din suprafața incintei.
- Spațiile verzi se organizează de regulă sub formă de perdele perimetrare, cu rol de protecție;

ARTICOLUL 14 - ÎMPREJMUIRI

- Conform Ordinul MDRA/MCIN/MAI/SRI/STS/MAPN/MJ/SIE/SPP nr. 2.212/2.391/M.40/59/2.868/C/16.317/263/151/419/2018 pentru aprobarea Procedurii comune de autorizare a executării lucrărilor de construcții cu caracter special

SECȚIUNEA IV: POSIBILITĂȚI MAXIME DE OCUPARE ȘI UTILIZARE A TERENULUI

ARTICOLUL 15 - PROCENT MAXIM DE OCUPARE A TERENULUI (POT)

- Conform Ordinul MDRA/MCIN/MAI/SRI/STS/MAPN/MJ/SIE/SPP nr. 2.212/2.391/M.40/59/2.868/C/16.317/263/151/419/2018 pentru aprobarea Procedurii comune de autorizare a executării lucrărilor de construcții cu caracter special, dar se recomandă nu mai mult de POT max.=50%.

ARTICOLUL 16 - COEFICIENT MAXIM DE UTILIZARE A TERENULUI (CUT)

- Conform Ordinul MDRA/MCIN/MAI/SRI/STS/MAPN/MJ/SIE/SPP nr. 2.212/2.391/M.40/59/2.868/C/16.317/263/151/419/2018 pentru aprobarea Procedurii comune de autorizare a executării lucrărilor de construcții cu caracter special, dar se recomandă nu mai mult de CUT max.=1.5.

3.9 CC - ZONA CĂILOR DE COMUNICAȚIE RUTIERĂ

SECȚIUNEA I : CARACTERUL GENERAL AL SUBZONEI

- Include ansamblul rețelei de transport rutier (drumuri) precum și incintele cuprinzând activități legate de transportul rutier și sistemele de parcare/garare a autovehiculelor.
- Drumurile se clasifică, din punct de vedere funcțional, în:
 - Drumuri de interes național (autostrăzi, drumuri expres, drumuri naționale europene, principale, secundare)
 - Drumuri de interes județean (drumuri județene)
 - Drumuri de interes local:
 - Clasificate (drumuri comunale)
 - Neclasificate:
 - Străzi
 - Drumuri vicinale (drumuri de exploatare)
- Prin **străzi** se înțelege drumuri publice (sau deschise circulației publice) din interiorul localităților, indiferent de denumire: stradă, bulevard, cale, chei, splai, șosea, alee, fundătură, uliță etc.

- **Zona străzilor** include partea carosabilă, acostamentele, șanțurile, rigolele, trotuarele, spațiile verzi care separă sensurile de circulație, piste pentru cicliști, suprafețele adiacente pentru parcaje, staționări sau opriri, precum și suprafețele de teren necesare amplasării anexelor acestora. Pe sectoarele de străzi fără canalizare se va asigura scurgerea apelor prin șanțuri sau rigole amenajate.
- Consiliile locale vor asigura, în intravilan, condițiile de deplasare a pietonilor și cicliștilor, prin amenajări de trotuare și piste.
- Străzile din localitățile rurale se clasifică¹³, astfel:
 - Principale;
 - Secundare;
- **Drumurile naționale, județene și comunale** își păstrează categoria funcțională din care fac parte, fiind considerate continue în traversarea localităților, servind totodată și ca **străzi**. Modificarea traseelor acestora în traversarea localităților se poate face numai cu acordul administratorului drumului respectiv, în concordanță cu planul urbanistic aprobat. În cazul drumurilor de interes național se va obține și acordul Ministerului Transporturilor.
- Drumurile județene în localitățile rurale rămân în administrarea Consiliului județean
- Drumurile comunale rămân în administrarea consiliului local atât în intravilan cât și în extravilan.
- Pe sectoarele de drumuri publice care traversează localități rurale, autoritățile administrației publice locale sunt obligate să întrețină șanțurile, rigolele, podețele, plantațiile, trotuarele, căile pietonale sau altele asemenea
- **Zonele de siguranță și de protecție** în intravilan se stabilesc prin studii de circulație și prin documentațiile de urbanism și amenajarea teritoriului, cu avizul administratorului drumului.
- **Zona drumului public** cuprinde: ampriza, zonele de siguranță și zonele de protecție.
- **Ampriza drumului** este suprafața de teren ocupată de elementele constructive ale drumului: parte carosabilă, trotuare, piste pentru cicliști, acostamente, șanțuri, rigole, taluzuri, șanțuri de gardă, ziduri de sprijin și alte lucrări de artă.
- **Zonele de siguranță** sunt suprafețe de teren situate de o parte și de cealaltă a amprizei drumului, destinate exclusiv semnalizării rutiere, plantației rutiere sau altor scopuri legate de întreținerea și exploatarea drumului, siguranței circulației ori protecției proprietăților situate în vecinătatea drumului. Din zonele de siguranță fac parte și suprafețele de teren destinate asigurării vizibilității în curbe și intersecții, precum și suprafețele ocupate de lucrări de consolidare a terenului drumului și altele asemenea.
- **Zonele de protecție** sunt suprafețele de teren situate de o parte și de alta a zonelor de siguranță, necesare protecției și dezvoltării viitoare a drumului.
- **Zonele de siguranță și de protecție** în intravilan se stabilesc prin studii de circulație și prin documentațiile de urbanism și amenajarea teritoriului, cu avizul administratorului drumului¹⁴.

¹³Conform Ordonanței Guvernului nr. 43/1997 privind regimul drumurilor

¹⁴Conform Ordonanței Guvernului nr. 43/1997 privind regimul drumurilor

SECȚIUNEA II : UTILIZARE FUNCȚIONALĂ

ARTICOLUL 1 - UTILIZĂRI ADMISE

- Căi de comunicație rutieră: străzi;
- Lucrări de artă aferente căilor de comunicație rutieră;
- Căi de circulație pietonală, refugii și treceri de pietoni;
- Piste de biciclete
- Spații verzi amenajate – în general ca plantații de aliniament;
- Perdele verzi de protecție (cu rol de protecție a caii rutiere, protecție a zonelor construite adiacente și îmbunătățire a microclimatului)
- Rețele tehnico-edilitare

ARTICOLUL 2 - UTILIZĂRI ADMISE CU CONDIȚIONĂRI

- Amplasarea panourilor publicitare se va face cu condiția obținerii acordului administratorului drumului;
- Mobilierul stradal este permis cu condiția sa nu stânjenească circulația rutieră și pietonală

ARTICOLUL 3 - UTILIZĂRI INTERZISE

- Oricare alte utilizări decât cele prevăzute la articolele 1 și 2
- Utilizări care pot destabiliza terenul
- Lucrări de terasament de natură să afecteze amenajările din spațiile publice și construcțiile de pe parcelele adiacente
- Orice lucrări de terasament care pot să provoace scurgerea apelor pe parcelele vecine sau care împiedică evacuarea și colectarea apelor meteorice
- Se interzice obturarea vizibilității indicatoarelor rutiere prin amplasarea construcțiilor, instalațiilor, panourilor publicitare, plantațiilor rutiere și a oricăror alte obstacole¹⁵;
- Se interzic orice utilizări care afectează buna funcționare și diminuează posibilitățile ulterioare de modernizare sau extindere a drumurilor la prospectele și pe traseele prevăzute în prezentul PUG;

SECȚIUNEA III CONDIȚII DE AMPLASARE, ECHIPARE ȘI CONFIGURARE A CLĂDIRILOR

ARTICOLUL 4 - CARACTERISTICI ALE PARCELELOR (Suprafețe, Forme, Dimensiuni)

- Se vor respecta profilele minimale stabilite în PLANȘA 3.3.A REGLEMENTĂRI URBANISTICE. CĂI DE COMUNICAȚIE

ARTICOLUL 5 - AMPLASAREA CLĂDIRILOR FAȚĂ DE ALINIAMENT

- Fără obiect;

¹⁵Conform Ordonanței Guvernului nr. 43/1997 privind regimul drumurilor.

ARTICOLUL 6 - AMPLASAREA CLĂDIRILOR FAȚĂ DE LIMITELE LATERALE ȘI POSTERIOARE ALE PARCELELOR

- Fără obiect;

ARTICOLUL 7 - AMPLASAREA CLĂDIRILOR UNELE FAȚĂ DE ALTELE PE ACEEAȘI PARCELĂ

- Fără obiect;

ARTICOLUL 8 - CIRCULAȚII ȘI ACCESE

- Consiliul local va asigura, în intravilan, condițiile de deplasare a pietonilor și cicliștilor, prin amenajări de trotuare și piste;

ARTICOLUL 9 - STAȚIONAREA AUTOVEHICULELOR

- În cazul străzilor cu transport în comun și a circulațiilor de penetrare în comună, staționarea autovehiculelor pentru admiterea în incintă se va asigura în afara spațiului circulației publice;

ARTICOLUL 10 - ÎNĂLȚIMEA MAXIMĂ ADMISIBILĂ A CLĂDIRILOR

- Fără obiect;

ARTICOLUL 11 - ASPECTUL EXTERIOR AL CLĂDIRILOR

- Fără obiect

ARTICOLUL 12 - CONDIȚII DE ECHIPARE EDILITARĂ

- În interiorul culoarelor arterelor de circulație pot fi amplasate elemente ale infrastructurii edilitare majore, în conformitate cu cadrul normativ în vigoare, cu condiția dispunerii acestora exclusiv în subteran. Se interzice dispunerea aeriană a cablurilor de orice fel (electrice, telefonice, CATV etc) sau pe sol a conductelor de orice fel. Traversările se vor realiza exclusiv în subteran, cu excepția liniilor aeriene de înaltă tensiune.
- Apele meteorice vor fi colectate exclusiv în interiorul culoarului arterelor de circulație și conduse spre emisari sau canalizarea publică. Se interzice conducerea acestora în exterior, spre terenurile / parcelele învecinate.

ARTICOLUL 13 - SPAȚII LIBERE ȘI SPAȚII PLANTATE

- Conform studiilor de specialitate;
- În limitele standardelor tehnice de siguranță a circulației, utilizarea spațiilor libere și amenajarea peisagistică a plantațiilor se subordonează exigențelor de calitate a imaginii comunei;
- Orice parte a terenului incintei vizibilă dintr-o circulație publică, va fi astfel amenajată încât să nu altereze aspectul general al localității
- Suprafețele libere neocupate cu circulații, parcaje și platforme funcționale vor fi plantate cu un arbore la fiecare 100 mp și tratate peisagistic;

ARTICOLUL 14 - ÎMPREJMUIRI

- Fără obiect

SECȚIUNEA IV: POSIBILITĂȚI MAXIME DE OCUPARE ȘI UTILIZARE A TERENULUI

ARTICOLUL 15 - PROCENT MAXIM DE OCUPARE A TERENULUI (POT)

- Fără obiect;

ARTICOLUL 16 - COEFICIENT MAXIM DE UTILIZARE A TERENULUI (CUT)

- Fără obiect;

3.10 G - ZONA DE GOSPODĂRIE COMUNALĂ

Zona **G** reunește toate funcțiunile care aparțin gospodăriei comunale și asigură servirea cu transport în comun, echipare edilitară, cimitire și salubritate.

Zona este compusă din următoarele subzone:

- **G1** - Subzona cimitirelor
- **G2** - Subzona echipării tehnico-edilitare

3.10.1 G1 - Subzona cimitirelor

SECȚIUNEA I : CARACTERUL GENERAL AL ZONEI

Include cimitirele existente, extinderi ale cimitirelor.

În zona de extindere este obligatorie realizarea perdelei de protecție față de vecinătăți iar spațiul verde amenajat - inclusiv plantația de protecție vor reprezenta minim 15% din suprafața incintei.

SECȚIUNEA II : UTILIZARE FUNCȚIONALĂ

ARTICOLUL 1 - UTILIZĂRI ADMISE

- Biserici (emiterea autorizației de construire se va face conform prescripțiilor specifice subzonei IS2);
- Lucrări funerare subterane(cripte, cavouri, gropi simple sau zidite) și supraterane(capele, mausolee, monumente, construcții și amenajări funerare);
- Spații pentru ceremonii funerare - capelă mortuară/ sală de ceremonii;
- Pavilion pentru administrație, depozitare și anexe sanitare;
- Spații pentru comercializare produse specifice;
- Circulații carosabile;
- Circulații pietonale;
- Mobilier urban;
- Parcaje;
- Plantații;

ARTICOLUL 2 - UTILIZĂRI ADMISE CU CONDIȚIONĂRI

- Se pot construi noi cimitire cu condiția să se realizeze o densitate mai redusă a locurilor de veci (între 7,00 și 10,00 mp teren brut pentru un loc de veci), circulații carosabile și pietonale corespunzătoare și o pondere mai ridicată a vegetației potrivit rolului de reculegere și respectului cuvenit.

- Desființarea și schimbarea destinației unui cimitir se fac numai după 30 de ani de la ultima înhumare și după strămutarea tuturor osemintelor. Desființarea cimitirelor înainte de acest termen se face numai cu avizul direcției de sănătate publică teritorială.
- Amplasarea crematoriilor (umane sau animale) se va face cu condiția amplasării acestora la minim 1000 m de zona de locuit sau alte zone cu funcțiuni protejate dacă studiul de impact asupra mediului nu prevede altfel.¹⁶

ARTICOLUL 3 - UTILIZĂRI INTERZISE

- Oricare alte utilizări decât cele prevăzute la articolele 1 și 2
- Se interzice densificarea cimitirelor existente prin ocuparea aleilor și distrugerea vegetației din lungul acestora sau a celei perimetrare;
- În interiorul zonei de protecție sanitară nu se pot amplasa puțuri casnice / fântâni pentru alimentare cu apă potabilă și nu se vor cultiva plante pentru consum uman sau animal datorită infestării pânzei freactice;
- Se interzic lucrări de terasament care pot afecta utilizarea sau stabilitatea drumului și a terenurilor învecinate, și pot provoca scurgerea apelor spre parcelele învecinate sau împiedică evacuarea sau colectarea apelor meteorice.

SECȚIUNEA III CONDIȚII DE AMPLASARE, ECHIPARE ȘI CONFIGURARE A CLĂDIRILOR

ARTICOLUL 4 - CARACTERISTICI ALE PARCELELOR (SUPRAFETE, FORME, DIMENSIUNI)

- Se vor respecta geometriile existente pentru cimitirele existente

ARTICOLUL 5 - AMPLASAREA CLĂDIRILOR FAȚĂ DE ALINIAMENT

- Se admite amplasarea pavilionului administrativ pe aliniament în cazul în care pe strada respectivă majoritatea clădirilor mai noi se află în această situație, sau se vor retrage la o distanță de minim 6,00 metri în cazul în care majoritatea fronturilor dominante noi sunt retrase de la stradă;
- Celelalte clădiri specifice se vor amplasa numai retrase de la aliniament cu minim 6,00 metri.

ARTICOLUL 6 - AMPLASAREA CLĂDIRILOR FAȚĂ DE LIMITELE LATERALE ȘI POSTERIOARE ALE PARCELELOR

- Distanța clădirilor față de limitele parcelei va fi de minim jumătate din înălțimea clădirii, dar nu mai puțin de 6,00 metri;
- Se interzice alipirea clădirilor cu funcțiuni tehnice de calcanele clădirilor cu funcțiuni publice și de locuit;
- Zona mormintelor se amplasează la minim 3,00 metri față de împrejurire; această fâșie se utilizează de regulă ca zonă verde cu plantație înaltă (perdea de protecție)¹⁷. Pentru cimitirele noi limita de inhumare se va amplasa la minim 10,00 m în interiorul cimitirului.

¹⁶ Conform O.M.S. 119 din 2014 cu modificările și completările ulterioare

¹⁷ Conform Ordinului 119 din 2014 cu modificările și completările ulterioare

ARTICOLUL 7 - AMPLASAREA CLĂDIRILOR UNELE FAȚĂ DE ALTELE PE ACEEAȘI PARCELĂ

- Distanța minimă între clădiri va fi egală cu jumătate din înălțimea la cornișă a clădirii celei mai înalte, dar nu mai puțin de 6,00 metri;
- În toate cazurile se vor respecta normele tehnice specifice.

ARTICOLUL 8 - CIRCULAȚII ȘI ACCESE

- Se va asigura accesul în incinte numai direct dintr-o circulație publică cu profil de minim 4,00 m;
- Parcelele destinate locurilor de veci vor fi delimitate de alei pietonale colectoare cu lățimea de 2,20 m și de alei dalate inierbate cu dimensiune de 1,20 m de acces la locurile de veci, astfel dimensionate pentru a nu stanjeni fluxurile de circulație
- Se recomandă ca pentru realizarea aleilor pietonale și carosabile să se utilizeze materiale de tip pavaj ecologic

ARTICOLUL 9 - STAȚIONAREA AUTOVEHICULELOR

- Se vor respecta prescripțiile generale de la capitolul **2.8.1 Parcaje**
- Staționarea autovehiculelor pentru admiterea în incintă se va asigura în afara spațiului circulației publice;
- Se vor asigura spațiile de parcare, în afara circulațiilor publice și vor fi plantate cu un arbore la 4 locuri de parcare.

ARTICOLUL 10- ÎNĂLȚIMEA MAXIMĂ ADMISIBILĂ A CLĂDIRILOR

- Înălțimea clădirilor P+1E cu H maxim = 7,00 metri la cornișă/atic, cu excepția clopotnițelor.

ARTICOLUL 11 - ASPECTUL EXTERIOR AL CLĂDIRILOR

- Se va ține seama de caracterul sobru al funcțiunii;
- Tratarea acoperirii clădirilor va ține seama de faptul ca acestea se percep din clădirile înconjurătoare mai înalte
- Se interzice utilizarea culorilor stridente

ARTICOLUL 12 - CONDIȚII DE ECHIPARE EDILITARĂ

- Toate clădirile se vor racorda pentru asigurarea utilităților necesare la rețelele edilitare publice. În incintă se vor prevedea puncte de alimentare cu apă din rețeaua publică. Se interzice conducerea apelor meteorice spre domeniul public sau parcelele vecine
- In zona de întreținere se va organiza un spațiu destinat colectării deșeurilor, accesibil din spațiul public și unul pentru resturi vegetale (compost);
- Se va asigura colectarea și evacuarea rapidă la rețeaua publică de canalizare a apelor meteorice.

ARTICOLUL 13 - SPAȚII LIBERE ȘI SPAȚII PLANTATE

- Teritoriul cimitirelor e structurat ca spațiu verde.
- Pe ansamblul teritoriului cimitirelor, spațiul verde cu vegetația aferentă (joasă, medie și înaltă) va ocupa minimum 30% din suprafața totală, fără a se lua în calcul mormintele.

- Eliminarea arborilor maturi este interzisă, cu excepția situațiilor în care aceștia reprezintă un pericol iminent pentru siguranța persoanelor sau a bunurilor, caz în care aceștia se vor înlocui cu alții, de regulă din aceeași specie.
- În cazul cimitirelor noi, perimetral se va organiza o fâșie verde plantată cu vegetație joasă, medie și înaltă cu lățimea recomandată de 10,0 m, care nu poate fi utilizată pentru înmormântări.

ARTICOLUL 14 - ÎMPREJMUIRI

- Împrejmuirile spre stradă vor putea fi opace sau transparente cu soclu de minim 0,30 m și maxim 0,60 m și dublate cu gard viu și vor avea înălțime maximă de 2,20 metri; împrejmuirile spre limitele laterale vor fi opace, cu înălțime de maxim 2,20 metri;
- Porțile de intrare pentru autovehicule vor fi retrase de la aliniament pentru a permite staționarea vehiculelor înainte de admiterea lor în incinta, pentru a nu incomoda circulația pe drumurile publice;

SECȚIUNEA IV: POSIBILITĂȚI MAXIME DE OCUPARE ȘI UTILIZARE A TERENULUI

ARTICOLUL 15 - PROCENT MAXIM DE OCUPARE A TERENULUI (POT)

- POT maxim = 5%

ARTICOLUL 16 - COEFICIENT MAXIM DE UTILIZARE A TERENULUI (CUT)

- CUT maxim = 0,1 mp ADC/mp teren

3.10.2 G2 – Subzona echipării tehnico-edilitare

SECȚIUNEA I : CARACTERUL GENERAL AL ZONEI

Include ansamblul construcțiilor și terenurilor, instalațiilor tehnologice, echipamentelor funcționale și dotărilor specifice care formează sistemele de alimentare cu apă, tratare și evacuare a apelor uzate, alimentare cu energie electrică, alimentare cu gaze naturale, ansamblul echipamentelor de iluminat public, sistemele de comunicații, sistemele de comunicații electronice, sistemele de transport fluide, sistemul de transport a energiei electrice.

SECȚIUNEA II : UTILIZARE FUNCȚIONALĂ

ARTICOLUL 1- UTILIZĂRI ADMISE

- Împrejmuiri de protecție;
- Birouri;
- Incinte tehnice cu clădiri și instalații pentru sistemul de alimentare cu apă (statii de tratare, rezervoare înmagazinare, statii de pompare etc).
- Rețele de transport apă
- Rețele de distribuție apă
- Incinte tehnice și instalații pentru sistemul de canalizare
- Rețele de canalizare menajeră
- Rețele de canalizare pluvială
- Rețele de distribuție energie electrică, posturi de transformare
- Rețele de distribuție gaze
- Rețele de iluminat public

- Rețele de telecomunicații
- Rețele de comunicații electronice (televiziune, internet, telefonie)
- Se admit anexe destinate garajelor, depozitării, pazei etc.

ARTICOLUL 2 - UTILIZĂRI ADMISE CU CONDIȚIONĂRI

- Echipamentele tehnice aferente rețelelor tehnico-edilitare (transformatoare, cabine de conexiuni etc) pot fi amplasate pe domeniul public numai cu acordul administratorului drumului și dacă amplasarea nu stanjeneste circulația auto și pietonală și accesele în incintele adiacente
- Amplasarea stațiilor de epurare se face cu condiția respectării distanțelor de protecție față de zona de locuit prevăzute prin *Ordinului 119 din 2014 cu modificările și completările ulterioare, care se referă la Norme de igienă și recomandări privind mediul de viață al populației, și/sau prin studiul de impact asupra mediului*
- Inserția incintelor tehnice este permisă numai cu condiția asigurării compatibilității funcționale și de imagine cu zona de inserție.

ARTICOLUL 3 - UTILIZĂRI INTERZISE

- Oricare alte utilizări decât cele prevăzute la articolele 1 și 2
- Lucrări de terasament de natură să afecteze utilizarea sau stabilitatea drumului și alte amenajări din spațiile publice precum și construcțiile de pe parcelele adiacente
- Orice lucrări de terasament care pot să provoace scurgerea apelor pe parcelele vecine sau care împiedică evacuarea și colectarea apelor meteorice
- Se interzic orice activități care conduc la riscuri de contaminare a apei potabile;
- Terenurile cuprinse în zona de protecție sanitară cu regim sever vor putea fi folosite numai pentru asigurarea exploatarei și întreținerii sursei, construcției și instalației de alimentare cu apă, în condițiilor impuse de *H.G.R. nr. 930/2005 pentru aprobarea Normelor speciale privind caracterul și mărimea zonelor de protecție sanitară și hidrogeologică* cu completările și modificările ulterioare.
- Se interzice deversarea directă a apelor uzate și a celor meteorice în cursuri de apă, fără o prealabilă epurare;

SECȚIUNEA III CONDIȚII DE AMPLASARE, ECHIPARE ȘI CONFIGURARE A CLĂDIRILOR

ARTICOLUL 4 - CARACTERISTICI ALE PARCELELOR (SUPRAFEȚE, FORME, DIMENSIUNI)

- Pentru diferite servicii și birouri suprafața minimă a parcelei este de 400 mp. și un front la stradă de minim 15,00 metri;
- Pentru incintele tehnice se vor respecta normele specifice.

ARTICOLUL 5 - AMPLASAREA CLĂDIRILOR FAȚĂ DE ALINIAMENT

- Se vor respecta prescripțiile generale de la capitolul 2.4.1 **Amplasarea față de aliniament** cu următoarele mențiuni :
 - Pentru construcții supraterane se va respectă retragerea caracteristică străzii, cu condiția ca retragerea minimă să fie de 3,0 m și cea maximă de 10,0 m

- Anexele și construcțiile tehnice se amplasează obligatoriu retrase de la aliniament; retragerea va fi mai mare ca retragerea construcției principale (sau cel mult egală); prin excepție, se admite amplasarea de cabine-poarta de mici dimensiuni fie integrată în arhitectura împrejurii fie ca o construcție provizorie independentă în incinta, în vecinătatea accesului.

ARTICOLUL 6 - AMPLASAREA CLĂDIRILOR FAȚĂ DE LIMITELE LATERALE ȘI POSTERIOARE ALE PARCELELOR

- Se vor respecta prescripțiile generale de la cap. **2.4.2 Amplasarea față de limitele laterale** și cap. **2.4.3 Amplasarea față de limita posterioară** cu următoarele mențiuni :
 - Distanța clădirilor față de limitele parcelei va fi de minim jumătate din înălțimea clădirii, dar nu mai puțin de 5,00 metri;
 - Se interzice alipirea clădirilor cu funcțiuni tehnice de calcanele clădirilor cu funcțiuni publice și de locuit.
 - În toate cazurile se vor respecta normele tehnice specifice.

ARTICOLUL 7 - AMPLASAREA CLĂDIRILOR UNELE FAȚĂ DE ALTELE PE ACEEAȘI PARCELĂ

- Distanța minimă între clădiri va fi egală cu jumătate din înălțimea la cornișa a clădirii celei mai înalte, dar nu mai puțin de 5,00 metri;
- În toate cazurile se vor respecta normele tehnice specifice.

ARTICOLUL 8 - CIRCULAȚII ȘI ACESE

- Se vor respecta reglementările generale de la capitolul **2.5 Reguli cu privire la asigurarea acceselor obligatorii**.

ARTICOLUL 9 - STAȚIONAREA AUTOVEHICULELOR

- Staționarea autovehiculelor pentru admiterea în incintă se va asigura în afara spațiului circulației publice;
- Locurile de parcare vor fi asigurate în afara circulațiilor publice;

ARTICOLUL 10 - ÎNĂLȚIMEA MAXIMĂ ADMISIBILĂ A CLĂDIRILOR

- Înălțimea maximă admisibilă la streșină/cornișă (cu excepția construcțiilor tehnice și instalațiilor): 4,00 metri (P)

ARTICOLUL 11 - ASPECTUL EXTERIOR AL CLĂDIRILOR

- Se vor avea în vedere reglementările generale cuprinse la **capitolul 2.3.5 Reguli referitoare la aspectul exterior**.
- Volumetria va fi simplă, adecvată funcțiunii.
- Clădirile de birouri se vor orienta spre circulațiile publice.
- Tratatrea acoperirii clădirilor va ține seama de faptul că acestea se percep din clădirile înconjurătoare mai înalte.

ARTICOLUL 12 - CONDIȚII DE ECHIPARE EDILITARĂ

- Se vor respecta reglementările generale de la capitolul **2.6 Reguli cu privire la echiparea edilitară și evacuarea deșeurilor**

- Este obligatorie racordarea construcțiilor la rețelele publice existente de apă, canalizare și energie electrică.
- Se admit în mod provizoriu soluții locale, cu asigurarea posibilității de racordare la viitoare rețele de apă și canalizare și cu condiția respectării normelor de protecție sanitară și obținerii avizului Agenției de Protecția Mediului
- Branșamentele se vor realiza obligatoriu îngropat.

ARTICOLUL 13 - SPAȚII LIBERE ȘI SPAȚII PLANTATE

- Suprafețele libere din spațiul de retragere față de aliniament vor fi plantate cu arbori în proporție de minim 40% formând de preferință o perdea vegetală pe tot frontul incintei;
- Suprafețele libere neocupate cu circulații, parcaje și platforme funcționale vor fi plantate cu un arbore la fiecare 100 mp;
- Parcajele din dreptul fațadei vor fi înconjurată de un gard viu de 1,20 metri și vor fi plantate cu un arbore la fiecare 4 locuri de parcare.

ARTICOLUL 14 - ÎMPREJMUIRI

- Echipamentele amplasate pe domeniul public în zone destinate circulației sau în zone verzi nu pot fi împrejmuite
- Pentru incintele tehnice se aplica prevederile de la capitolul **Împrejmuiri**;
- Pentru împrejmuiri cu caracter tehnic (de ex. împrejmuiri de protecție pentru puturi) se pot admite și împrejmuiri usoare, cu caracter provizoriu, dar cu semnalizare corespunzătoare
- Porțile de intrare vor fi retrase de la aliniament pentru a nu incomoda circulația pe drumurile publice.

SECȚIUNEA IV: POSIBILITĂȚI MAXIME DE OCUPARE ȘI UTILIZARE A TERENULUI

ARTICOLUL 15 - PROCENT MAXIM DE OCUPARE A TERENULUI (POT)

- Conform normelor tehnice, dar nu mai mult de POT max. = 50%

ARTICOLUL 16 - COEFICIENT MAXIM DE UTILIZARE A TERENULUI (CUT)

- Conform normelor tehnice, dar nu mai mult de CUTmax. = 0,5 mp ADC/mp teren
- ren

3.11 EX – ZONE SITUATE ÎN EXTRAVILAN

SECȚIUNEA I : CARACTERUL GENERAL AL ZONEI

Fac parte următoarele subzone:

- Ex1- Subzona destinată agriculturii
- Ex2- Subzona destinată apelor
- Ex3-Subzona destinată pădurilor
- Ex4-Subzona destinată terenurilor neproductive

3.11.1 EX1 – Subzona destinată agriculturii

SECȚIUNEA II : UTILIZARE FUNCȚIONALĂ

ARTICOLUL 1 - UTILIZĂRI ADMISE

- Lucrări în conformitate cu *Legea 18/1991 (cu modificările și completările ulterioare) a fondului funciar*, în baza unor documentații specifice (construcții care servesc activității agricole, căi de comunicație rutieră și feroviară, amenajări pentru îmbunătățiri funciare, construcții cu destinație militară, linii și echipamente electrice, conducte magistrale de gaze sau petrol, construcții edilitare de gospodărire comunală)
- Lucrări în conformitate cu *Legea 50/1991 (cu modificările și completările ulterioare)*
- Stații și antene de telecomunicații pentru telefonie mobilă
- Cultivarea plantelor pentru consum și tehnice
- Pășuni, fânețe
- Livezi
- Vii
- Sere, solare de legume și/sau flori, ciupercării
- Pepiniere
- Perdele de protecție
- Împăduriri

ARTICOLUL 2 - UTILIZĂRI ADMISE CU CONDIȚIONĂRI

- Locuințe cu caracter nepermanent, cu condiția ca acestea să fie exclusiv locuințe pentru fermieri pentru perioada exploatărilor agricole
- Sunt permise construcții necesare pentru amenajările de irigații, cu condiția respectării legilor în vigoare și elaborarea studiilor specifice: canale de aducțiune și distribuție, rețele de conducte îngropate, stații de pompare plutitoare și fixe, etc
- Sunt permise construcții care corespund activității de cercetare și producție agricolă vegetală în incinte existente, cu condiția respectării legilor în vigoare și elaborarea studiilor specifice: laboratoare, birouri, ateliere, magazine, silozuri s.a.m.d.
- Pentru ferme și exploatări agricole comerciale este permisă amplasarea în teritoriul fermei a unor clădiri sedii de ferma, locuințe de serviciu și anexe necesare exploatarei agricole cu condiția ca suprafața construită la sol să fie de maxim 5% din suprafața fermei. Nu sunt incluse în această condiționare construcții și amenajări destinate strict pentru producția agricolă - sere, solarii, ciupercării și alte asemenea caror amplasare nu este limitată.
- Pentru fermele de subzistență (familiale) este permisă amplasarea pe teritoriul fermei numai a anexelor necesare exploatarei: soproane, magazine etc; anexele exploatareilor agricole sunt permise cu condiția ca suprafața construită la sol să fie de maxim 5% din suprafața exploatarei; serele, solariile, ciupercăriile și alte asemenea utilizări destinate direct producției nu sunt supuse limitării.

- Autorizarea construcțiilor de sedii de fermă și anexe necesare exploatarei agricole se poate face în următoarele condiții:
 - Direct, în baza prezentului regulament în cazul *sediilor* exploatațiilor agricole cu acces direct din drumurile vicinale existente și posibilitate de branșare din rețeaua electrică existentă sau cu realizarea autonomiei energetice prin proiect, pentru incinte cu suprafața de maxim 500 mp reprezentând cel mult 5% din suprafața exploatațiilor agricole, în cazul în care sediul de fermă *nu include construcții și amenajări care au o zonă de protecție sanitară ce nu depășește limitele exploatației*, cuprinzând:
 - Locuințe pentru personalul fermei
 - Birouri și alte spații administrative
 - Anexe destinate garajelor, depozitării, pazei
 - Anexe pentru desfășurarea activității exploatației agricole: silozuri, pătule, magazii de unelte, depozitare produse agricole
 - Anexe provizorii ale exploatărilor agricole
 - Anexe destinate gararii și întreținerii utilajelor agricole
 - Grajduri care nu necesită zone de protecție sanitară
 - În baza planurilor urbanistice zonale și a unor studii ecologice, avizate de organe specializate în protecția mediului și sănătate publică, cu respectarea zonelor de protecție fata de locuințe și alte funcțiuni protejate pentru amplasarea fermelor și exploatărilor agro-zootehnice care pot produce efecte de poluare a mediului (conform OMS 119/2014 cu modificările și completările ulterioare). Zonele de protecție vor fi înscrise în planul urbanistic de zona care va stabili reglementările în baza cărora se va putea emite autorizația.

ARTICOLUL 3 - UTILIZĂRI INTERZISE

- Oricare alte utilizări decât cele prevăzute la articolele 1 și 2
- Lucrări de terasament de natură să provoace destabilizarea terenului
- Orice lucrări de terasament care pot să provoace scurgerea apelor pe parcelele vecine sau care împiedica evacuarea și colectarea apelor meteorice

SECȚIUNEA III: CONDIȚII DE AMPLASARE ECHIPARE ȘI CONFIGURARE A CLĂDIRILOR

ARTICOLUL 4 - CARACTERISTICI ALE PARCELELOR (SUPRAFETE, FORME, DIMENSIUNI)

- Pentru sedii de fermă
 - Minim 200 mp cu o latură de minim 12,0 m
- Pentru anexe ale exploatărilor agricole
 - Minim 200 mp cu o latură de minim 12,0 m
- Pentru insertii noi, ferme și exploatare agroindustriale, care generează zone de protecție conform OMS 119/2014 cu modificările și completările ulterioare
 - Conform PUZ

ARTICOLUL 5 - AMPLASAREA CLĂDIRILOR FAȚĂ DE ALINIAMENT

- Sediile de fermă și anexele exploatațiilor agricole se amplasează obligatoriu retrase de la aliniament, cu retragere minimă de 5,0 m.

- Construcțiile de tip solare pentru legume și/sau flori se vor amplasa respectând retragerea minimă de 2,00 m față de față de aliniament.

ARTICOLUL 6 - AMPLASAREA CLĂDIRILOR FAȚĂ DE LIMITELE LATERALE ȘI POSTERIOARE ALE PARCELELOR

- Retragerea față de limitele laterale vor fi de minim jumătate din înălțimea la cornișă, dar nu mai puțin de 3.00 metri
- Retragerea față de limitele posterioare va fi de minim jumătate din înălțimea la cornișă, dar nu mai puțin de 5.00 metri;
- Construcțiile de tip solare pentru legume și/sau flori se vor amplasa respectând retragerea minimă de 2,00 m față de față de limitele laterale și posterioare.

ARTICOLUL 7 - AMPLASAREA CLĂDIRILOR UNELE FAȚĂ DE ALTELE PE ACEEAȘI PARCELA

- Distanța minimă dintre clădirile de pe aceeași parcelă va fi egală cu înălțimea la cornișă a clădirii celei mai înalte măsurată în punctul cel mai înalt față de teren dar nu mai puțin de 4.0m;

ARTICOLUL 8 - CIRCULAȚII ȘI ACCESE

- Accesul carosabil va fi de regulă direct din drumul public.
- Prin excepție, se admite accesul prin servitute de trecere potrivit codului civil pentru exploatarea agricolă a fondului

ARTICOLUL 9 - STAȚIONAREA AUTOVEHICULELOR

- Staționarea autovehiculelor se admite numai în interiorul parcelei
- Se vor asigura minim două locuri de parcare la care se adauga locurile pentru utilaje, tractoare, utilitare.

ARTICOLUL 10 - ÎNĂLȚIMEA MAXIMA ADMISIBILA A CLĂDIRILOR

- Înălțime maxima admisibila la cornișă 7,00 metri (P+1E), cu excepția instalațiilor tehnice;

ARTICOLUL 11 - ASPECTUL EXTERIOR AL CLĂDIRILOR

- Se vor respecta reglementările generale de la capitolul 2.3.5 **Reguli referitoare la aspectul exterior**
- Toate clădirile vor fi realizate din materiale durabile;
- Se interzice folosirea asbocimentului și a tablei strălucitoare de aluminiu pentru acoperirea clădirilor.
- Se interzice realizarea unor mansarde false
- Garajele și anexele vizibile din circulațiile publice se vor armoniza ca finisaje și arhitectura cu clădirea principală

ARTICOLUL 12 - CONDIȚII DE ECHIPARE EDILITARĂ

- Se vor respecta reglementările generale de la capitolul 2.6 **Reguli cu privire la echiparea edilitară și evacuarea deșeurilor**
- Nu sunt obligatorii bransamente la utilități publice pentru exploatarea agricolă a terenului.

- Se admit soluții individuale de alimentare cu energie electrică din surse regenerabile
- Se admit soluții individuale de alimentare cu apă și canalizare cu respectarea normelor sanitare.
- Se admit puțuri de mică adâncime pentru udare și adăpat, realizate cu respectarea normelor sanitare.
- Firidele de bransament și contorizare vor fi integrate în împrejurimi sau, în lipsa acestora, în cabine.
- Se va asigura în mod special captarea și dirijarea rapidă a apelor meteorice prin sistematizare verticală.

ARTICOLUL 13.- SPAȚII LIBERE ȘI SPAȚII PLANTATE

- Spațiile verzi vor reprezenta minim 30% din suprafața
- Amplasarea spațiilor verzi se recomandă a fi perimetrală.
- Se recomandă plantarea limitelor sediilor de fermă cu specii de arbori și de pomi fructiferi;
- Se recomandă înființarea de plantații forestiere de protecție, de regulă pe limitele tarlalelor pentru îmbunătățirea microclimatului.

ARTICOLUL 14.- ÎMPREJMUIRI

- Pentru terenurile agricole nu este recomandată împrejmuirea; în mod excepțional este permisă amplasarea unor împrejurimi ușoare, cu caracter provizoriu (sarmă sau plasa de sarmă pe stalpi de lemn sau metal)
- Pentru sediile de fermă se aplică reglementările generale de la capitolul **Împrejurimi**

SECȚIUNEA IV: POSIBILITĂȚI MAXIME DE OCUPARE ȘI UTILIZARE A TERENULUI

ARTICOLUL 15 - PROCENT MAXIM DE OCUPARE A TERENULUI (POT)

- POT maxim = 45 %

ARTICOLUL 16 - COEFICIENT MAXIM DE UTILIZARE A TERENULUI (CUT)

- CUT maxim = 0,90 mp ADC /mp teren

3.11.2 EX2– Subzona destinată apelor/canal de irigații/lac

- Sunt incluse apele de suprafață, permanente și nepermanente, cadastrate și necadastrate.

SECȚIUNEA II : UTILIZARE FUNCȚIONALĂ

ARTICOLUL 1 - UTILIZĂRI ADMISE

- Lucrări de gospodărire a apelor
- Alte lucrări de apărare împotriva inundațiilor

ARTICOLUL 2 - UTILIZĂRI ADMISE CU CONDIȚIONĂRI

- Lucrări de poduri, podete de traversare a torentilor și canalelor, lucrări de traversare aeriană sau îngropată de către rețele tehnico-edilitare a apelor, drumuri provizorii de traversare a albiilor cursurilor de apă cu condiția elaborării studiilor de specialitate avizate conform legii

ARTICOLUL 3 - UTILIZĂRI INTERZISE

- Orice construcții și amenajări în albiile minore ale cursurilor de apă și în cuvetele lacurilor cu excepția celor menționate la articolele 1 și 2

SECȚIUNEA III: CONDIȚII DE AMPLASARE ECHIPARE ȘI CONFIGURARE A CLĂDIRILOR

ARTICOLUL 4 - CARACTERISTICI ALE PARCELELOR (SUPRAFETE, FORME, DIMENSIUNI)

- Fără obiect

ARTICOLUL 5 - AMPLASAREA CLĂDIRILOR FAȚĂ DE ALINIAMENT

- Fără obiect.

ARTICOLUL 6 - AMPLASAREA CLĂDIRILOR FAȚĂ DE LIMITELE LATERALE ȘI POSTERIOARE ALE PARCELELOR

- Fără obiect

ARTICOLUL 7 - AMPLASAREA CLĂDIRILOR UNELE FAȚĂ DE ALTELE PE ACEEAȘI PARCELA

- Fără obiect

ARTICOLUL 8 - CIRCULAȚII ȘI ACCESE

- Este obligatorie asigurarea accesului de intretinere la malul apelor în condițiile legii

ARTICOLUL 9 - STAȚIONAREA AUTOVEHICULELOR

- Fără obiect

ARTICOLUL 10 - ÎNĂLȚIMEA MAXIMĂ ADMISIBILĂ A CLĂDIRILOR

- Fără obiect

ARTICOLUL 11 - ASPECTUL EXTERIOR AL CLĂDIRILOR

- Fără obiect

ARTICOLUL 12 - CONDIȚII DE ECHIPARE EDILITARĂ

- Fără obiect

ARTICOLUL 13.- SPAȚII LIBERE ȘI SPAȚII PLANTATE

- În albia minora este interzisă plantarea
- În zona de protecție a apelor este recomandată executia de plantatii de protecție și îmbunătățire a microclimatului cu avizul autorității de gospodărire a apelor

ARTICOLUL 14.- ÎMPREJMUIRI

- Fără obiect

SECȚIUNEA IV: POSIBILITĂȚI MAXIME DE OCUPARE ȘI UTILIZARE A TERENULUI

ARTICOLUL 15 - PROCENT MAXIM DE OCUPARE A TERENULUI (POT)

- Fără obiect

ARTICOLUL 16 - COEFICIENT MAXIM DE UTILIZARE A TERENULUI (CUT)

- Fără obiect

3.11.3 EX3- Subzona destinată pădurilor

Trupuri cu suprafețe restrânse, evidențiate ca fond forestier. Terenurile se reglementează ca fond forestier și sunt exploatare potrivit codului silvic.

SECȚIUNEA II : UTILIZARE FUNCȚIONALĂ

ARTICOLUL 1 - UTILIZĂRI ADMISE

- Conform Codului Silvic, Planurilor de Management și amenajamentelor silvice.

ARTICOLUL 2 - UTILIZĂRI ADMISE CU CONDIȚIONĂRI

- Fără obiect

ARTICOLUL 3 - UTILIZĂRI INTERZISE

- Respectarea Codului Silvic, Planurilor de Management și amenajamentelor silvice este obligatorie pentru toți detinatorii de fond forestier

SECȚIUNEA III: CONDIȚII DE AMPLASARE ECHIPARE ȘI CONFIGURARE A CLĂDIRILOR

ARTICOLUL 4 - CARACTERISTICI ALE PARCELELOR (SUPRAFETE, FORME, DIMENSIUNI)

- Conform Codului Silvic, Planurilor de Management și amenajamentelor silvice.

ARTICOLUL 5 - AMPLASAREA CLĂDIRILOR FAȚĂ DE ALINIAMENT

- Conform Codului Silvic, Planurilor de Management și amenajamentelor silvice.

ARTICOLUL 6 - AMPLASAREA CLĂDIRILOR FAȚĂ DE LIMITELE LATERALE ȘI POSTERIOARE ALE PARCELELOR

- Conform Codului Silvic, Planurilor de Management și amenajamentelor silvice.

ARTICOLUL 7 - AMPLASAREA CLĂDIRILOR UNELE FAȚĂ DE ALTELE PE ACEEAȘI PARCELA

- Conform Codului Silvic, Planurilor de Management și amenajamentelor silvice.

ARTICOLUL 8 - CIRCULAȚII ȘI ACCESE

- Conform Codului Silvic, Planurilor de Management și amenajamentelor silvice.

ARTICOLUL 9 - STAȚIONAREA AUTOVEHICULELOR

- Conform Codului Silvic, Planurilor de Management și amenajamentelor silvice.

ARTICOLUL 10 - ÎNĂLȚIMEA MAXIMA ADMISIBILĂ A CLĂDIRILOR

- Conform Codului Silvic, Planurilor de Management și amenajamentelor silvice.

ARTICOLUL 11 - ASPECTUL EXTERIOR AL CLĂDIRILOR

- Conform Codului Silvic, Planurilor de Management și amenajamentelor silvice.

ARTICOLUL 12 - CONDIȚII DE ECHIPARE EDILITARĂ

- Conform Codului Silvic, Planurilor de Management și amenajamentelor silvice.

ARTICOLUL 13.- SPAȚII LIBERE ȘI SPAȚII PLANTATE

- Conform Codului Silvic, Planurilor de Management și amenajamentelor silvice.

ARTICOLUL 14.- ÎMPREJMUIRI

- Conform Codului Silvic, Planurilor de Management și amenajamentelor silvice.

SECȚIUNEA IV: POSIBILITĂȚI MAXIME DE OCUPARE ȘI UTILIZARE A TERENULUI

ARTICOLUL 15 - PROCENT MAXIM DE OCUPARE A TERENULUI (POT)

- Conform Codului Silvic, Planurilor de Management și amenajamentelor silvice.

ARTICOLUL 16 - COEFICIENT MAXIM DE UTILIZARE A TERENULUI (CUT)

- Conform Codului Silvic, Planurilor de Management și amenajamentelor silvice.

3.11.4 EX4- Subzona destinată terenurilor neproductive

- Sunt incluse terenuri lipsite de sol fertil, degradate.

SECȚIUNEA II : UTILIZARE FUNCȚIONALĂ

ARTICOLUL 1 - UTILIZĂRI ADMISE

- Fără obiect

ARTICOLUL 2 - UTILIZĂRI ADMISE CU CONDIȚIONĂRI

- Sunt premise lucrări doar pe baza de studii de specialitate:
 - înierbări
 - împăduriri
 - lucrări de regularizare și combatere a inundațiilor
 - lucrări de protecție a malurilor
 - amenajarea de spații verzi
 - alte lucrări permise potrivit Legii apelor
- Sunt permise construcții necesare pentru amenajările de irigații, cu condiția respectării legilor în vigoare și elaborarea studiilor specifice: canale de aducțiune și distribuție, rețele de conducte îngropate, stații de pompare plutitoare și fixe, etc

ARTICOLUL 3 - UTILIZĂRI INTERZISE

- Orice fel de construcții pe terenurile improprii construirii
- Orice fel de construcții noi cu destinație economică sau socială, locuințe sau anexe ale acestora în zona de protecție a apelor

- Orice lucrări de terasament care pot să provoace scurgerea apelor pe parcelele vecine sau care împiedica evacuarea și colectarea apelor meteorice.
- Orice lucrări care pot provoca destabilizarea terenului

SECȚIUNEA III: CONDIȚII DE AMPLASARE ECHIPARE ȘI CONFIGURARE A CLĂDIRILOR

ARTICOLUL 4 - CARACTERISTICI ALE PARCELELOR (SUPRAFETE, FORME, DIMENSIUNI)

- Fără obiect

ARTICOLUL 5 - AMPLASAREA CLĂDIRILOR FAȚĂ DE ALINIAMENT

- Fără obiect

ARTICOLUL 6 - AMPLASAREA CLĂDIRILOR FAȚĂ DE LIMITELE LATERALE ȘI POSTERIOARE ALE PARCELELOR

- Fără obiect

ARTICOLUL 7 - AMPLASAREA CLĂDIRILOR UNELE FAȚĂ DE ALTELE PE ACEEAȘI PARCELA

- Fără obiect

ARTICOLUL 8 - CIRCULAȚII ȘI ACCESE

- Fără obiect

ARTICOLUL 9 - STAȚIONAREA AUTOVEHICULELOR

- Fără obiect

ARTICOLUL 10 - ÎNĂLȚIMEA MAXIMA ADMISIBILĂ A CLĂDIRILOR

- Fără obiect

ARTICOLUL 11 - ASPECTUL EXTERIOR AL CLĂDIRILOR

- Fără obiect

ARTICOLUL 12 - CONDIȚII DE ECHIPARE EDILITARĂ

- Fără obiect

ARTICOLUL 13.- SPAȚII LIBERE ȘI SPAȚII PLANTATE

- Fără obiect

ARTICOLUL 14.- ÎMPREJMUIRI

- Fără obiect

SECȚIUNEA IV: POSIBILITĂȚI MAXIME DE OCUPARE ȘI UTILIZARE A TERENULUI

ARTICOLUL 15 - PROCENT MAXIM DE OCUPARE A TERENULUI (POT)

- Fără obiect

ARTICOLUL 16 - COEFICIENT MAXIM DE UTILIZARE A TERENULUI (CUT)

- Fără obiect

4 INTRAREA ÎN VIGOARE ȘI REGLEMENTAREA SITUAȚIILOR TRANZITORII

4.1 Intrarea în vigoare

- Prezentul Regulament produce efecte și devine obligatoriu prin aprobarea acestuia de către Consiliul Local al Comunei Mărculești .

4.2 Reglementarea situațiilor tranzitorii

- Odată cu aprobarea prezentului Regulament toate Planurile Urbanistice Zonale cu Regulamentele aferente ori Planurile Urbanistice de Detaliu ulterior elaborate și aprobate, se vor realiza cu observarea prevederilor prezentului Regulament și a Planului Urbanistic General.
- Certificatele de Urbanism emise anterior intrării în vigoare a prezentului Regulament produc efecte pe toată perioada de valabilitate a acestora. În cazul cererilor de prelungire a valabilității Certificatelor de Urbanism emise anterior, prelungirea se va face în conformitate cu prevederile prezentului Regulament.
- Autorizațiile de Construire emise anterior intrării în vigoare a prezentului Regulament produc efecte pe toată perioada de valabilitate a Autorizației. În cazul cererilor de prelungire a valabilității Autorizațiilor de Construire emise anterior, autoritatea publică va avea în vedere, la soluționarea unei astfel de cereri și existența sau nu a unor diferențe majore între acestea și prescripțiile prezentului Regulament privind serviciile de utilitate publică, alte restricții.

ANEXE

Prezentul Regulament local de urbanism este însoțit de următoarele anexe:

- Anexa 1: Sinteza Regulamentului Local de Urbanism;
- Anexa 2: Glosar termeni;
- Anexa 3: Legislație;
- Anexa 4: Zone construite protejate și protecția monumentelor
- Anexa 5: Zone de protecție și de siguranță.

Elaborat,
Urb. Georgiana PIRVU

